











LEGENDA - INFORMATIVNÍ ČÁST

ZÚR - návrh

-  ROZVOJOVÁ OSA REPUBLIKOVÉHO VÝZNAMU (zpřesnění v ZÚR ÚK)
-  ROZVOJOVÁ OSA NADMÍSTNÍHO VÝZNAMU
-  SPECIFICKÁ OBLAST NADMÍSTNÍHO VÝZNAMU
-  KORIDOR PRO VEDENÍ EL. ENERGIE - VVN, ZVN

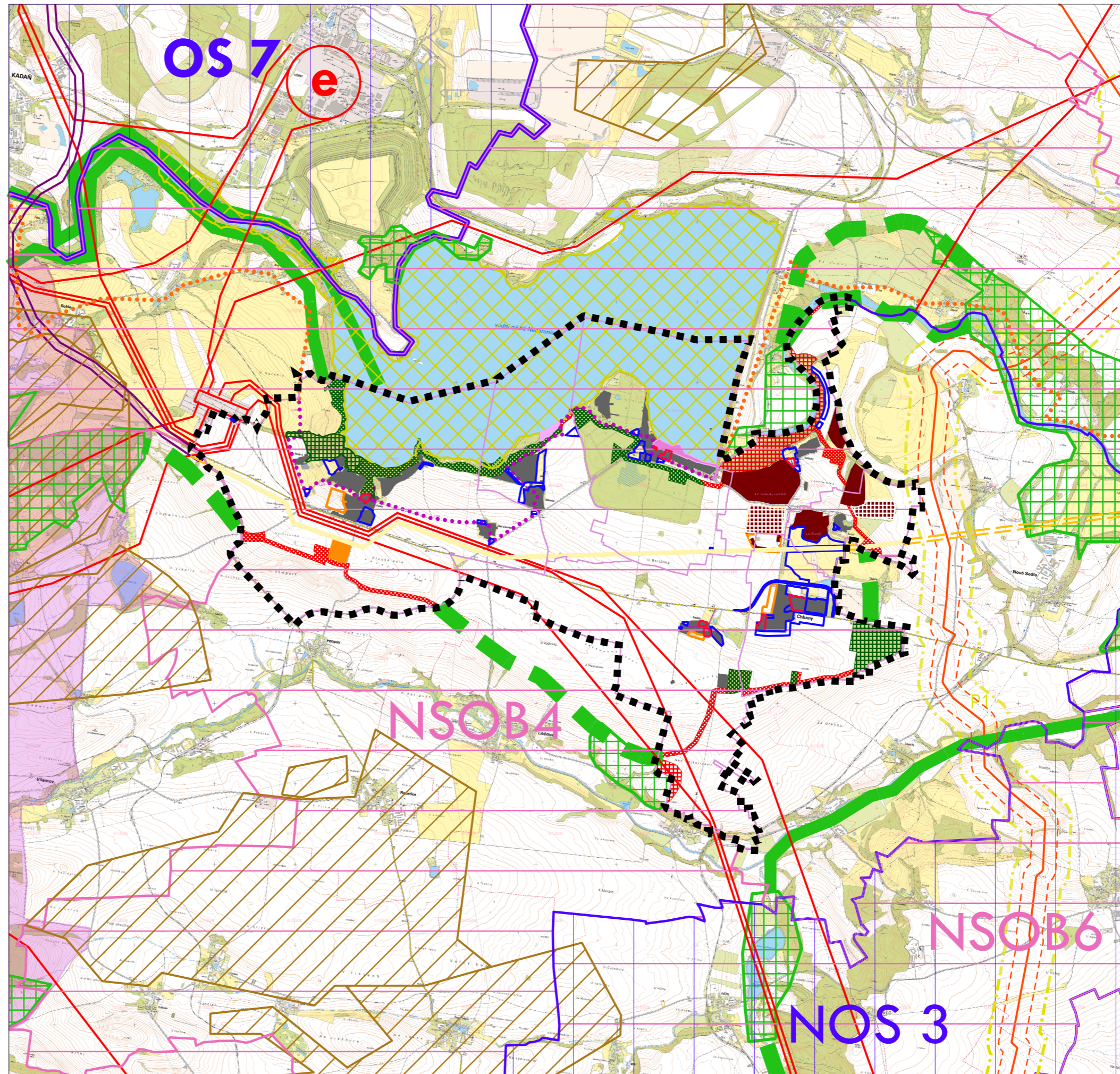
Platná/rozpracovaná navazující ÚPD

-  VEDENÍ CYKLOSTEZKA C204 V NAVAZUJÍCÍCH ÚZEMÍCH
-  NRBK k založení
-  NRBK funkční *
-  NRBC funkční
-  KORIDOR PK18 (obchvat Kadaně II/224)
-  KORIDOR P1 (plynovod VTL nad 40 bar)


* NRBK vodní osy v příp. VD Nechranice jde o celou plochu vodní nádrže

limity a jevy v území - stav

-  NATURA 2000 - PTAČÍ OBLAST
-  NATURA 2000 - EVROPSKY VÝZNAMNÁ LOKALITA
-  VEDENÍ EL. ENERGIE - VVN, ZVN
-  PLYNOVOD GAZELA (vč. bezp. pásma)
-  CHRÁNĚNÉ LOŽISKOVÉ ÚZEMÍ
-  ELEKTRÁRNA
-  HRANICE ŘEŠENÉHO ÚZEMÍ
-  HRANICE KATASTRÁLNÍCH ÚZEMÍ V RAMCI ŘEŠENÉHO ÚZEMÍ ÚP



LEGENDA (územní plán)

- STAV | NÁVRH | REZERVA
- ### základní členění území
-  ZASTAVĚNÉ ÚZEMÍ
 -  ZASTAVITELNÉ PL./PL. PŘESTAVBY
 -  ÚZEMNÍ REZERVY
- ### vybrané plochy mimo zast. území a zastavit. plochy
-  PLOCHY TĚŽBY NEROSTŮ
- ### dopravní a technická infrastruktura
-  OBCHVAT CHBAN, PŘELOŽKA II.TŘ. CYKLOTRASA REG. VÝZNAMU - POOHERSKÁ
 -  KORIDORY PRO VEDENÍ VVN, ZVN
- ### nadřazené prvky ÚSES
-  RBC funkční/k založení
 -  NRBK funkční/k založení

CHBANY

ZMĚNA Č.1 ÚZEMNÍHO PLÁNU

OBJEDNATEL : OBEC CHBANY
 POŘIZOVATEL : MÚ KADAŇ - ODBOR RR, ÚP A PP
 ZPRACOVATEL : ING. ARCH. IVAN KAPLAN - AGORA STUDIO
 VINOHRADSKÁ 156, PRAHA 3, 130 00
 AUTORSKÝ TÝM: DOC. ING.ARCH. IVAN KAPLAN,
 ING. KATEŘINA JELÍNKOVÁ,
 ING.ARCH. VOJTĚCH KOŘALKA

ODŮVODNĚNÍ

VÝKRES :	ŠIRŠÍ VZTAHY	Č. VÝKRESU :	2
ZPRACOVALI :	ING. ARCH. IVAN KAPLAN ING. KATEŘINA JELÍNKOVÁ ING. ARCH. VOJTĚCH KOŘALKA	PARÉ :	
MĚŘÍTKO :	1: 50 000	DATUM :	ČERVEN 2024
			