













LÉGENDA

SOUČASNÝ STAV VYUŽITÍ OKOLÍ ŘEŠENÉHO ÚZEMÍ

-  ÚZEMÍ HISTORICKÉHO JÁDRA MĚSTA
-  TECHNICKÉ A DOPRAVNÍ VYBAVENÍ
-  VÝROBA A VÝROBNÍ SLUŽBY - KONVERZE
-  CHATOVÉ OSADY A ZAHRÁDKY
-  PARKY A PARKOVĚ UPRAVENÉ PLOCHY, ULIČNÍ ZELEŇ
-  VODNÍ PLOCHY A TOKY
-  KOMUNIKACE I. A II. TŘÍDY
-  KOMUNIKACE MÍSTNÍ A OSTATNÍ
-  VÝZNAMNÁ VEŘEJNÁ PARKOVIŠTĚ
-  ŽELEZNICE S NÁDRAŽÍM, ZASTÁVKAMI
-  ORNÁ PŮDA / TRVALÉ TRAVNÍ POROSTY

NÁVRH VYUŽITÍ ŘEŠENÉHO ÚZEMÍ DLE SCHVÁLENÉ ÚPD

-  OBYTNÉ ÚZEMÍ S INDIVIDUÁLNÍM BYDLENÍM V RODINNÝCH DOMCÍCH
-  OBYTNÉ ÚZEMÍ S BYTOVÝMI DOMY
-  TECHNICKÉ A DOPRAVNÍ VYBAVENÍ
-  ZAŘÍZENÍ PRO SPORT, REKREACI A VOLNÝ CESTOVNÍ RUCH
-  IZOLAČNÍ ZELEŇ
-  PARKY A PARKOVĚ UPRAVENÉ PLOCHY, ULIČNÍ ZELEŇ
-  KOMUNIKACE II. TŘÍDY - OBCHVAT
-  ZASTÁVKY MHD
-  HRANICE ZASTAVĚNÉHO ÚZEMÍ
-  HRANICE ZASTAVITELNÉHO ÚZEMÍ
-  SOUBĚH HRANIC ZASTAVITELNÉHO ZASTAVĚNÉHO ÚZEMÍ
-  HRANICE ŘEŠENÉHO ÚZEMÍ

OSTATNÍ V OKOLÍ ŘEŠENÉHO ÚZEMÍ


-  VÝZNAMNÉ OBJEKTY V PANORAMATU MĚSTA
-  OSTATNÍ ZASTAVĚNÉ ÚZEMÍ
-  VZROSTLÁ ZELEŇ (SOUVISLÉ PLOCHY)
-  HLAVNÍ PŘÍSTUPY AUTOMOBILOVÉ
-  HLAVNÍ PŘÍSTUPY PĚŠÍ
-  NAUČNÁ STEZKA
-  HLAVNÍ KRAJINNÉ DOMINANTY
-  DŮLEŽITÉ VÝHLEDY Z ŘEŠENÉ LOKALITY A NA NI
-  VRSTEVNICE S POPISEM
-  PŘÍRODNÍ PARK ŽELINSKÝ MEANDR - ČÁST VYHLÁŠENÁ + NAVRŽENÁ
-  VINIČNÍ TRATĚ EVIDOVANÉ - NEOBNOVENÉ
-  PŘEČERPÁVACÍ ELEKTRÁRNA

KADAŇ



KADAŇ
 ÚPLNÉ ZNĚNÍ PO VYDÁNÍ Z3
 JV PŘEDPOLÍ MĚSTA

OBJEDNATEL: MĚSTO KADAŇ
 ZPRACOVATEL: AGORA STUDIO
 ING. ARCH. IVAN KAPLAN
 ING. KATEŘINA JELINKOVÁ
 Vinohradská 156
 130 00, Praha 3

ÚPLNÉ ZNĚNÍ PO VYDÁNÍ Z3	
OBSAH VYKRESU: ŠIRŠÍ VZTAHY	Č. VYKRESU: 1
ZPRACOVALI: ING. ARCH. IVAN KAPLAN ING. KATEŘINA JELINKOVÁ	SEVER: 
MĚŘÍTKO: 1:2000	DATAUM: X/2019
25 m	125 m