























LOKALITA KASÁRNA

JHOVÝCHODNÍ PŘEDPOLÍ


LEGENDA

-  KOMUNIKACE SBĚRNÁ B1 (NÁVRH ÚP) S OCHRANNÝM PÁSMEM 15m
-  PŘEDPOKLÁDANÁ NAPOJENÍ NA SBĚRNOU KOMUNIKACI
-  ULIČNÍ ČÁRA
-  KOMUNIKACE OBSLUŽNÉ C1, DOPROVÁZENÉ LINOVOU ZELENÍ S VYZNAČENÍM MIN. ŠÍŘEK KORIDORU V METRECH
-  KOMUNIKACE OBSLUŽNÉ C2
-  KOMUNIKACE OBSLUŽNÉ C3
-  OBYTNÁ ULICE S VYZNAČENÍM CELKOVÉ ŠÍŘKY V METRECH (S DOPROVODNOU ZELENÍ)
-  ÚČELOVÁ KOMUNIKACE S VYZNAČENÍM CELKOVÉ ŠÍŘKY V METRECH
-  KORIDORY PĚŠÍCH EVENT, CYKLISTICKÝCH A TURISTICKÝCH TRAS
-  DOPROVÁZENÝCH LINOVOU ZELENÍ S VYZNAČENÍM MIN. ŠÍŘKY KORIDORU V METRECH
-  DŮLEŽITÁ STROMOŘADÍ
-  PLOCHY ZELENÉ (VYSOKÁ / NIZKÁ)
-  CYKLOSTEZKY
-  VÝZNAMNÉ ÚROVŇOVÉ PŘECHODY PRO PĚŠÍ, CYKLISTY
-  PARKOVACÍ PLOCHY S POČTEM PARKOVACÍCH MÍST
-  PARKOVACÍ STÁNÍ PODÉLNĚ PŘI KRAJI ULICE S POČTEM PARKOVACÍCH MÍST
-  ZASTÁVKY BUS S DOCHÁZKOVOU VZDÁLENOSTÍ DO 8 MIN.
-  PRŮCHODY ZÁSTAVBOU
-  DOPRAVNÍ PRAHY NA ZAČÁTKCH ZKLIDNĚNÝCH KOMUNIKACI (OBYTNÉ ULICE ATD.)
-  DOPORUČENÁ ČÁST ULIČNÍ ČÁRY OPTIMÁLNÍ PRO VJEZD NA POZEMEK
-  DOPORUČENÉ PRŮCHODY ZÁSTAVBOU, ZPEVNĚNÉ PLOCHY (CHODNIKY)
-  HRANICE ŘEŠENÉHO ÚZEMÍ

KADAŇ

ÚPLNÉ ZNĚNÍ PO VYDÁNÍ Z4
JV PŘEDPOLÍ MĚSTA

OBJEDNATEL: MĚSTO KADAŇ
ZPRACOVATEL: AGORA STUDIO
ING. ARCH. IVAN KAPLAN
Vinohradská 156
130 00, Praha 3

ÚPLNÉ ZNĚNÍ PO VYDÁNÍ Z4	
OBSAH VYKRESU:	C. VYKRESU: 3
ZPRACOVATEL:	SEVER:
ING. ARCH. IVAN KAPLAN	
ING. KATEŘINA JELÍNKOVÁ	
MĚŘÍTKO: 1:2000	DATAUM: 30.03.2021
ŠK: 0.00	25m