


## LEGENDA - informativní část

### HRANICE



HRANICE ŘEŠENÉHO ÚZEMÍ  
HRANICE KRAJE  
ÚZEMÍ ŘEŠENÉ ZMĚNOU

### NÁVRH ÚZEMNÍHO SYSTÉMU EKOLOGICKÉ STABILITY - dle ZÚR\*

FUNKČNÍ K ZALOŽENÍ

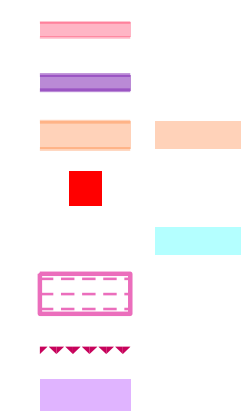


NADREGIONÁLNÍ BIOCENTRUM  
NADREGIONÁLNÍ BIODOR - VODNÍ - OSA  
NADREGIONÁLNÍ BIODOR - MEZOFILNÍ BUČINNÝ  
NADREGIONÁLNÍ BIODOR - MEZOFILNÍ HÁJOVÝ  
NADREGIONÁLNÍ BIODOR - TEPLOMILNÝ DOUBRAVNÍ  
REGIONÁLNÍ BIOCENTRUM  
REGIONÁLNÍ BIODOR

### PLOCHY A KORIDORY NADMÍSTNÍHO VÝZNAMU - dle ZÚR\*

\*Úplné znění po 1., 2., 3., 4., 5., 7. a 8. Aktualizaci

NÁVRH ÚZEMNÍ REZERVA



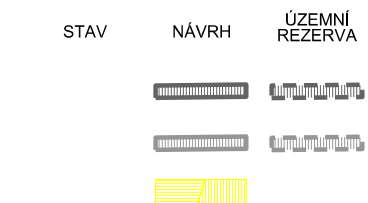
DÁLNIČE A SILNIČE  
ŽELEZNICE  
ELEKTRICKÉ VEDENÍ 110 kV, 400 kV  
TRANSFORMOVNA 400 kV, 110 kV  
VODOVODNÍ ŘAD  
ASANACE ÚZEMÍ PO TĚŽBĚ HNĚDÉHO UHLÍ, PRŮM. VÝROBĚ  
ÚZEMNĚ EKOLOGICKÉ LIMITY TĚŽBY HNĚDÉHO UHLÍ  
VÝROBNY ELEKTRINY Z OBNOVITELNÝCH ZDROJŮ (FOTOVOLTAICKÉ ELEKTRÁRNY)

## LEGENDA - 13. změna



ZASTAVĚNÉ ÚZEMÍ

## LEGENDA - platný ÚP Kadaně



KORIDOR TECHNICKÉ INFRASTRUKTURY  
KORIDOR DOPRAVNÍ INFRASTRUKTURY  
NADREGIONÁLNÍ A REGIONÁLNÍ ÚSES

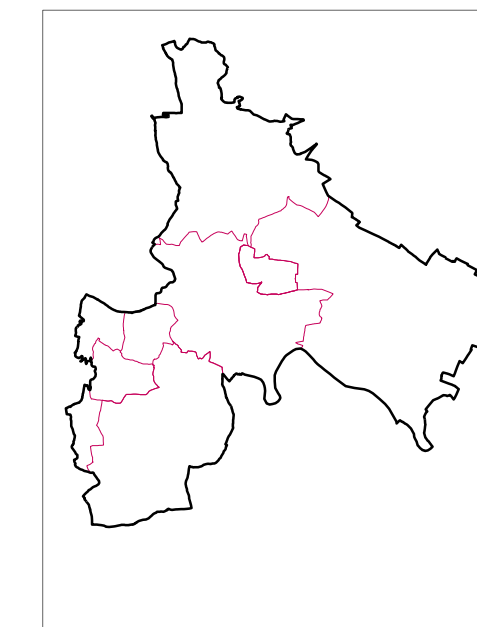
Záznam o účinnosti	
Správní orgán, který změnu územního plánu vydal	Zastupitelstvo města Kadaně
Datum nabytí účinnosti změny územního plánu	
Jméno, příjmení, funkce podpis oprávněné osoby pořizovatele	Ing. Lenka Kašová vedoucí odboru regionálního rozvoje, územního plánování a památkové péče MěU v Kadaně
Otisk úředního razítka	

**Agora**  
STUDIO

**KADAŇ**

## 13. ZMĚNA ÚZEMNÍHO PLÁNU

OBJEDNAVATEL : MĚSTO KADAŇ  
POŘIZOVATEL : ORRÚPPP MŮ KADAŇ  
ZPRACOVATEL : ING. ARCH. IVAN KAPLAN - AGORA STUDIO  
VINOHRADSKÁ 156, PRAHA 3, 130 00  
AUTORSKÝ TÝM : DOC. ING. ARCH. IVAN KAPLAN  
ING. KATEŘINA JELÍNKOVÁ  
ING. ARCH. KLÁRA VÁCHALOVÁ



ODŮVODNĚNÍ	
OBSAH VÝKRESU :	Č. VÝKRESU :
<b>VÝKRES ŠIRŠÍCH VZTAHŮ</b>	<b>02</b>
ZPRACOVALI :	PARÉ :
DOC. ING. ARCH. IVAN KAPLAN ING. KATEŘINA JELÍNKOVÁ ING. ARCH. KLÁRA VÁCHALOVÁ	
MĚŘÍTKO : 1 : 50 000	DATUM : III/2026
100 m	300 m