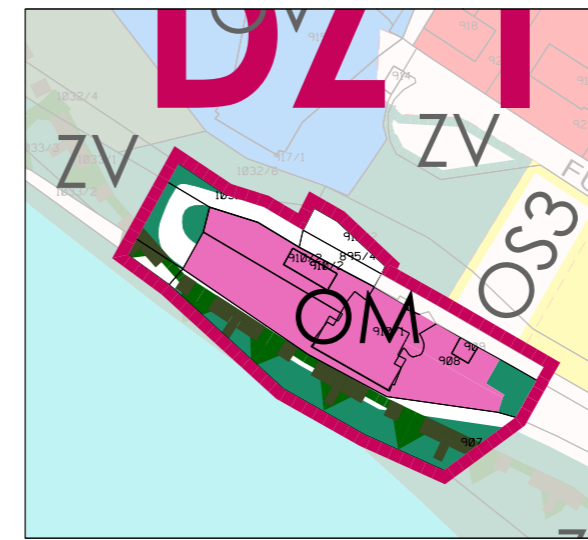
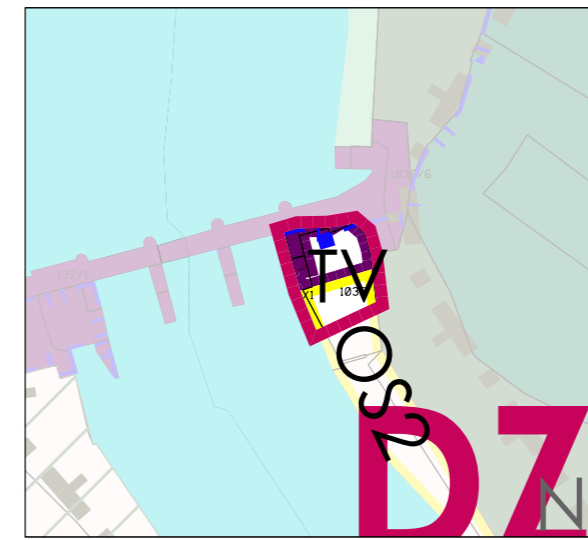


DETAIL DÍLČÍ ZMĚNY Č. 1 M 1:2000




DETAIL DÍLČÍ ZMĚNY Č. 3 M 1:2000



LEGENDA

- DZ 3** VYMEZENÍ DÍLČÍCH ZMĚN A JEJICH OZNAČENÍ
- STAV NÁVRH REZERVA
- ZÁKLADNÍ ČLENĚNÍ ÚZEMÍ**
- HRANICE ZASTAVĚNÉHO ÚZEMÍ
- HRANICE ZASTAVITELNÝCH PLOCH
- PLOCHY S ROZDÍLNÝM ZPŮSOBEM VYUŽITÍ**
- BI** BYDLENÍ V RODINNÝCH DOMECH MĚSTSKÉ A PRÍMĚSTSKÉ
- OM** OBČAN. VYBAVENÍ - KOMERČNÍ ZAŘÍZENÍ MALÁ A STŘEDNÍ
- OS** OBČAN. VYBAVENÍ - TĚLOVÝCHOVNÁ A SPORTOVNÍ ZAŘÍZENÍ
- TV** PLOCHY TECHN. INFRASTRUKTURY
- ZV** ZELEŇ - NA VEŘEJNÝCH PROSTRANSTVÍCH
- NESPECIFIKOVANÉ MÍSTNÍ A ÚČELOVÉ KOMUNIKACE



KADAŇ

1. ZMĚNA ÚZEMNÍHO PLÁNU

OBJEDNAVATEL : MĚSTO KADAŇ
 POŘIZOVATEL : ORRÚPPP MÚ KADAŇ
 ZPRACOVATEL : ING. ARCH. IVAN KAPLAN - AGORA STUDIO
 VINOHRADSKÁ 156, PRAHA 3, 130 00
 AUTORSKÝ TÝM: DOC. ING. ARCH. IVAN KAPLAN
 ING. ARCH. MAREK WAJSAR
 SPECIALISTÉ: ING. STANISLAV JANOŠ
 ING. JAROSLAV KNOTEK
 ING. JAN ŠTEFLÍČEK

ČÁST:	NÁVRH OPÁTRĚNÍ OBECNÉ POVAHY	Č. VÝKRESU :
OBSAH VÝKRESU :	HLAVNÍ VÝKRES, FUNKČNÍ VYUŽITÍ PLOCH	N.2
ZPRACOVALI :	DOC. ING. ARCH. IVAN KAPLAN ING. ARCH. MAREK WAJSAR	SEVER :
MĚŘÍTKO :	1 : 5 000 DATUM : X/2012	PARÉ :
100 M	300 M	