


# LEGENDA



-  **DZ 3** VYMEZENÍ DÍLČÍCH ZMĚN A JEJICH OZNAČENÍ
- STAV      NÁVRH      REZERVA
- ZÁKLADNÍ ČLENĚNÍ ÚZEMÍ**
-              HRANICE ZASTAVĚNÉHO ÚZEMÍ
-              HRANICE ZASTAVITELNÝCH PLOCH
- KONCEPCE DOPRAVY**
-              MÍSTNÍ KOMUNIKACE



# KADAŇ

## 1. ZMĚNA ÚZEMNÍHO PLÁNU

OBJEDNAVATEL : MĚSTO KADAŇ  
 POŘIZOVATEL : ORRÚPPP MÚ KADAŇ  
 ZPRACOVATEL : ING. ARCH. IVAN KAPLAN - AGORA STUDIO  
 VINOHRADSKÁ 156, PRAHA 3, 130 00  
 AUTORSKÝ TÝM: DOC. ING. ARCH. IVAN KAPLAN  
 ING. ARCH. MAREK WAJSAR  
 SPECIALISTÉ: ING. STANISLAV JANOŠ  
 ING. JAROSLAV KNOTEK  
 ING. JAN ŠTEFLÍČEK

ČÁST: <b>NÁVRH</b> OPÁTRĚNÍ OBECNÉ POVAHY		Č. VÝKRESU : <b>N.5</b>
OBSAH VÝKRESU : <b>KONCEPCE DOPRAVY</b>		SEVER : 
ZPRACOVALI : <b>DOC. ING. ARCH. IVAN KAPLAN</b> <b>ING. ARCH. MAREK WAJSAR</b>	MĚŘÍTKO : <b>1 : 5 000</b>	DATUM : X/2012
100 M		300 M
		PARÉ :