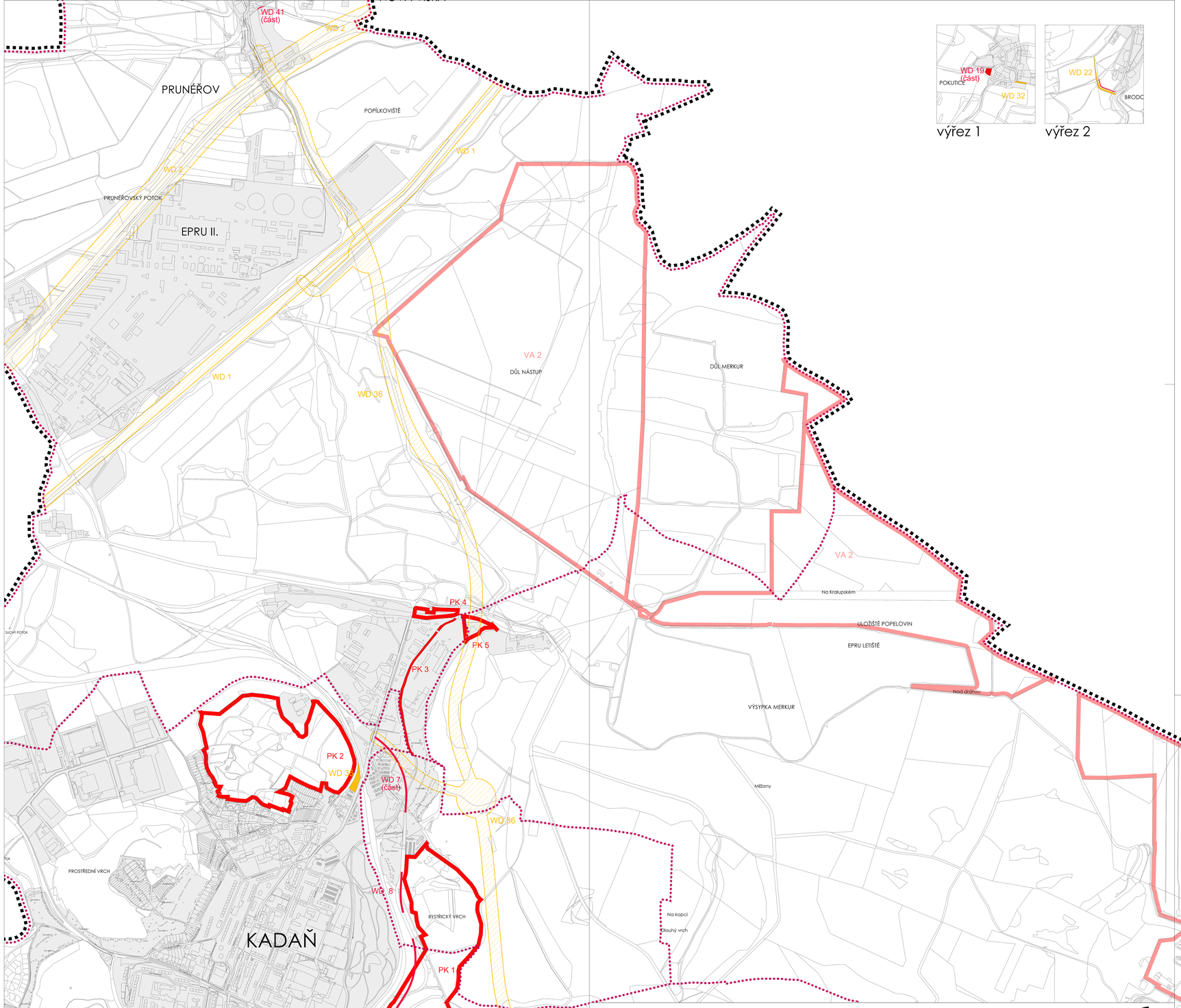

výřez 1

výřez 2

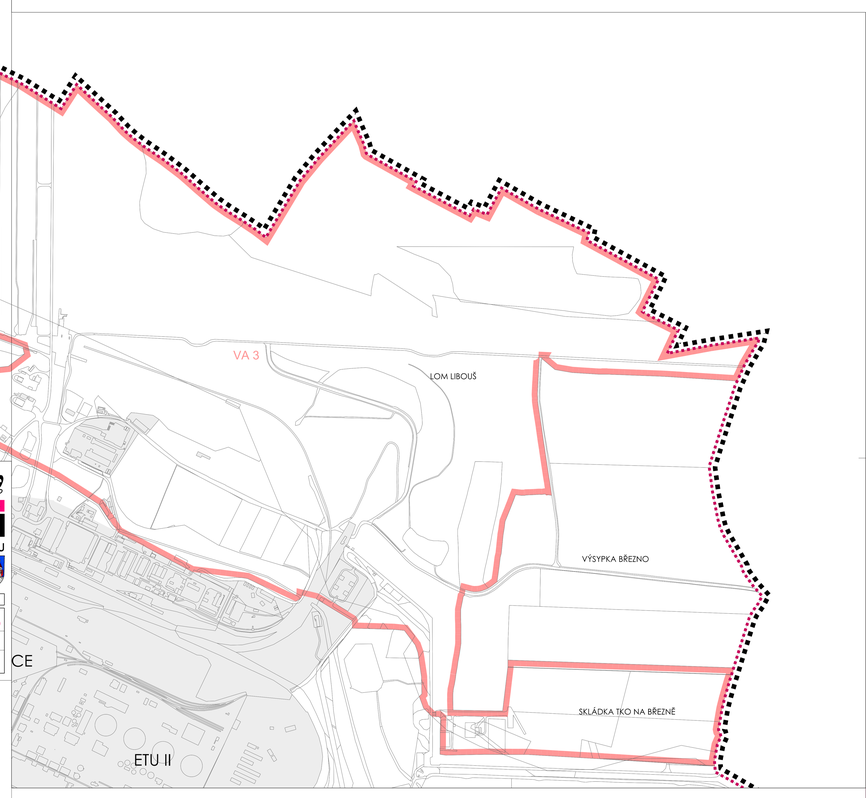

LEGENDA - 3. změna

MĚNÍ SE ŘAZENÍ JEVŮ V LEGENDĚ

STAV NÁVRH

VEŘEJNĚ PROSPĚŠNÉ STAVBY A OPATŘENÍ

- RUŠENÉ VPS A VPO
- VA ASANACE
- WD DOPRAVNÍ INFRASTRUKTURA
- WD DOPRAVNÍ INFRASTRUKTURA - KORIDOR

MAPOVÝ PODKLAD

- VRSTEVNICE
- REKULTIVACE
- NÁVRH

INFORMACE SE RUŠÍ Z CELÉHO VÝKRESU A LEGENDY (NEZOBRAZENO)

LEGENDA - informativní část

- ZASTAVĚNÉ ÚZEMÍ K 5/2014
- HRANICE ŘEŠENÉHO ÚZEMÍ
- HRANICE KATASTRÁLNÍHO ÚZEMÍ

Ateliér studio

KADAŇ

3. ZMĚNA ÚZEMNÍHO PLÁNU

OBJEDNAVATEL : MĚSTO KADAŇ
POŘIZOVATEL : ORKPP MĚ KADAŇ
ZPRACOVATEL : ING. ARCH. IVAN KAPLAN - AGORA STUDIO VINOHRADSKÁ 110, PRAHA 3, 130 00
AUTORSKÝ TÝM: DOC. ING. ARCH. IVAN KAPLAN ING. ALEŠ ZELINKA, Ph.D. ING. ARCH. MARTINA FALOUŠ

KONEČNÉ ZNĚNÍ

OBSAH VÝKRESU : **VÝKRES VEŘEJNÝCH ZÁJMŮ (VPS, opatření a asanace)**
Č. VÝKRESU : **N.3a**
ZPRACOVAL : DOC. ING. ARCH. IVAN KAPLAN ING. ALEŠ ZELINKA, Ph.D. ING. ARCH. MARTINA FALOUŠ
SEVER :
MĚŘÍTKO : 1 : 5 000 DATUM : 10/2015 PARÉ :
100 m 200 m 300 m

LEGENDA - 3. změna

MĚNÍ SE ŘAZENÍ JEVŮ V LEGENDĚ

STAV NÁVRH

VEŘEJNĚ PROSPĚŠNÉ STAVBY A OPATŘENÍ

- RUŠENÉ VPS A VPO
- VA ASANACE
- WD DOPRAVNÍ INFRASTRUKTURA
- WD DOPRAVNÍ INFRASTRUKTURA - KORIDOR

MAPOVÝ PODKLAD

- VRSTEVNICE
- REKULTIVACE
- NÁVRH

INFORMACE SE RUŠÍ Z CELÉHO VÝKRESU A LEGENDY (NEZOBRAZENO)

LEGENDA - informativní část

- ZASTAVĚNÉ ÚZEMÍ K 5/2014
- HRANICE ŘEŠENÉHO ÚZEMÍ
- HRANICE KATASTRÁLNÍHO ÚZEMÍ

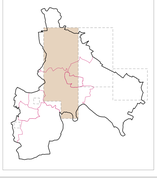

Ateliér studio

KADAŇ

3. ZMĚNA ÚZEMNÍHO PLÁNU

OBJEDNAVATEL : MĚSTO KADAŇ
POŘIZOVATEL : ORKPP MĚ KADAŇ
ZPRACOVATEL : ING. ARCH. IVAN KAPLAN - AGORA STUDIO VINOHRADSKÁ 110, PRAHA 3, 130 00
AUTORSKÝ TÝM: DOC. ING. ARCH. IVAN KAPLAN ING. ALEŠ ZELINKA, Ph.D. ING. ARCH. MARTINA FALOUŠ

KONEČNÉ ZNĚNÍ

OBSAH VÝKRESU : **VÝKRES VEŘEJNÝCH ZÁJMŮ (VPS, opatření a asanace)**
Č. VÝKRESU : **N.3c**
ZPRACOVAL : DOC. ING. ARCH. IVAN KAPLAN ING. ALEŠ ZELINKA, Ph.D. ING. ARCH. MARTINA FALOUŠ
SEVER :
MĚŘÍTKO : 1 : 5 000 DATUM : 10/2015 PARÉ :
100 m 200 m 300 m