

změna zastavěného území

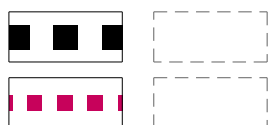
LEGENDA

MAPOVÝ PODKLAD



KATASTRÁLNÍ MAPA

HRANICE




HRANICE ŘEŠENÉHO ÚZEMÍ

HRANICE KATASTRÁLNÍHO ÚZEMÍ

STAV NÁVRH REZERVA

ZÁKLADNÍ ČLENĚNÍ ÚZEMÍ



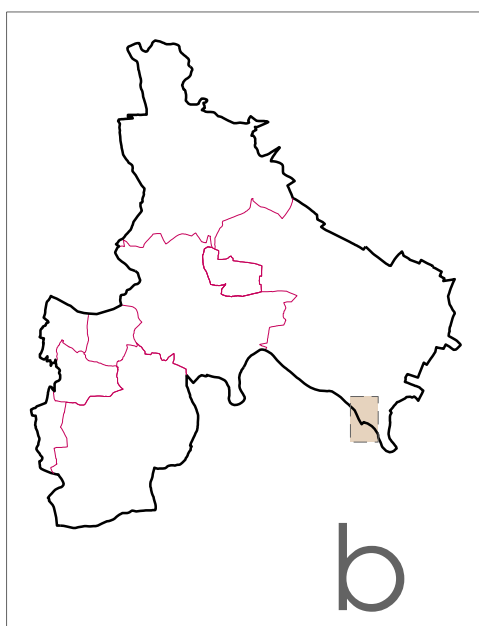
ZASTAVĚNÉ ÚZEMÍ K 11/2016

Agora
STUDIO

KADAŇ

4. ZMĚNA ÚZEMNÍHO PLÁNU

OBJEDNAVATEL : MĚSTO KADAŇ
POŘIZOVATEL : ORRÚPPP MÚ KADAŇ
ZPRACOVATEL : ING. ARCH. IVAN KAPLAN - AGORA STUDIO
VINOHRADSKÁ 156, PRAHA 3, 130 00
AUTORSKÝ TÝM : DOC. ING. ARCH. IVAN KAPLAN
ING. KATEŘINA JELÍNKOVÁ
ING. ARCH. KLÁRA VÁCHALOVÁ



KONEČNÉ ZNĚNÍ

OBSAH VÝKRESU :

ZÁKLADNÍ ČLENĚNÍ ÚZEMÍ

Č. VÝKRESU :

1 b

ZPRACOVALI :

DOC. ING. ARCH. IVAN KAPLAN
ING. KATEŘINA JELÍNKOVÁ
ING. ARCH. KLÁRA VÁCHALOVÁ

SEVER :



MĚŘÍTKO :

1 : 5 000

DATUM :

XI/2017

100 m

300 m



PARÉ :