





# LEGENDA



## MAPOVÝ PODKLAD

  KATASTRÁLNÍ MAPA

## HRANICE

 HRANICE ŘEŠENÉHO ÚZEMÍ  
 HRANICE KATASTRÁLNÍHO ÚZEMÍ  
 ZASTAVĚNÉ ÚZEMÍ K 11/2016  
 "ZASTAVITELNÉ ÚZEMÍ" - zastavitelné plochy vně zastavěného území

## OSTATNÍ

 VL\* PLOCHA UMOŽŇUJÍCÍ NAKLÁDÁNÍ S ODPADY DLE REGULACÍ  
 ROZHLEDNA

STAV      NÁVRH      REZERVA

## PLOCHY

### PLOCHY BYDLENÍ

   BV BYDLENÍ V RODINNÝCH DOMECH - VENKOVSKÉ

### PLOCHY REKREACE

   RI REKREACE - PLOCHY STAVEB PRO RODINNOU REKREACI

   RZ REKREACE - ZAHRÁDKOVÉ OSADY

### PLOCHY OBČANSKÉHO VYBAVENÍ

   OM OBČANSKÉ VYBAVENÍ - KOMERČNÍ ZAŘÍZENÍ MALÁ A STŘEDNÍ

### PLOCHY DOPRAVNÍ INFRASTRUKTURY

   DS DOPRAVNÍ INFRASTRUKTURA - SILNIČNÍ  
   NESPECIFIKOVANÉ MÍSTNÍ A ÚČELOVÉ KOMUNIKACE

### PLOCHY VÝROBY A SKLADOVÁNÍ

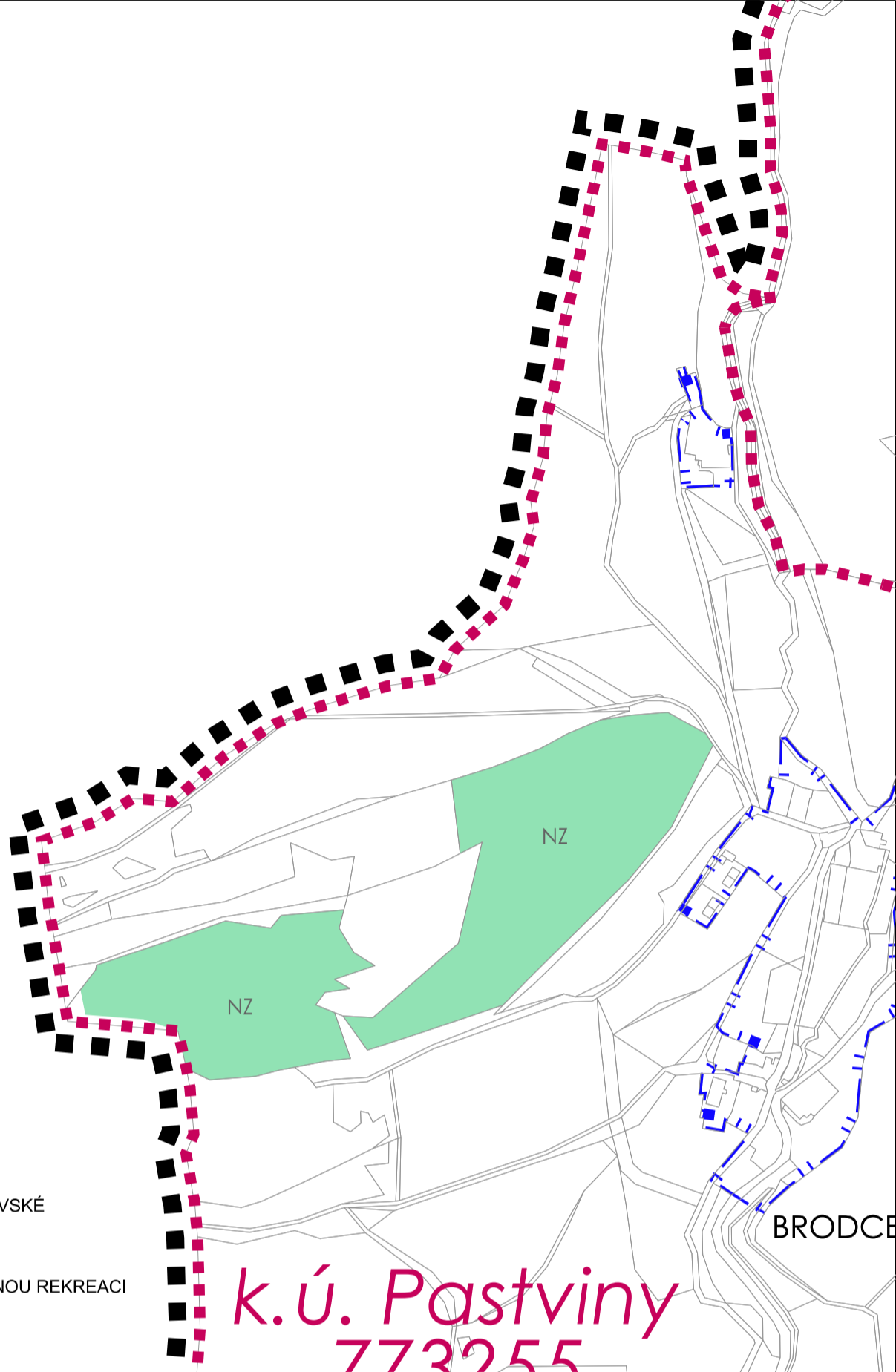
   VT VÝROBA A SKLADOVÁNÍ - TĚŽKÝ PRŮMYSL A ENERGETIKA

   VL VÝROBA A SKLADOVÁNÍ - LEHKÝ PRŮMYSL

   VZ VÝROBA A SKLADOVÁNÍ - ZEMĚDĚLSKÁ VÝROBA

### PLOCHY ZEMĚDĚLSKÉ

   NZ PLOCHY ZEMĚDĚLSKÉ - TRVALÝ TRAVNÍ POROST



**Agora**  
STUDIO


**KADAŇ**

**4. ZMĚNA ÚZEMNÍHO PLÁNU**

OBJEDNAVATEL : MĚSTO KADAŇ  
 POŘIZOVATEL : ORRÚPPP MÚ KADAŇ  
 ZPRACOVATEL : ING. ARCH. IVAN KAPLAN - AGORA STUDIO  
 VINOHRADSKÁ 156, PRAHA 3, 130 00  
 AUTORSKÝ TÝM : DOC. ING. ARCH. IVAN KAPLAN  
 ING. KATEŘINA JELÍNKOVÁ  
 ING. ARCH. KLÁRA VÁCHALOVÁ



### KONEČNÉ ZNĚNÍ

OBSAH VÝKRESU :		Č. VÝKRESU :
<b>HLAVNÍ VÝKRES</b>		<b>2 c</b>
ZPRACOVALI :	DOC. ING. ARCH. IVAN KAPLAN ING. KATEŘINA JELÍNKOVÁ ING. ARCH. KLÁRA VÁCHALOVÁ	SEVER : 
MĚŘÍTKO : <b>1 : 5 000</b>	DATUM : <b>XI/2017</b>	PARÉ :
100 m      300 m		

