

LEGENDA

MAPOVÝ PODKLAD



  KATASTRÁLNÍ MAPA



HRANICE


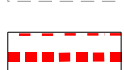
  HRANICE ŘEŠENÉHO ÚZEMÍ
  HRANICE KATASTRÁLNÍHO ÚZEMÍ



DOPRAVA



STAV **NÁVRH**

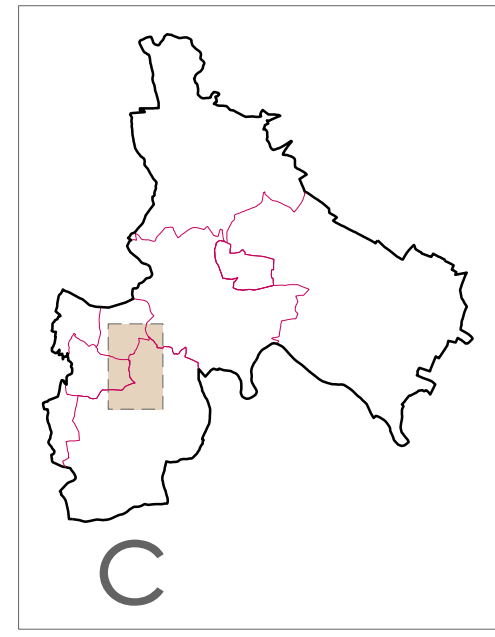
  ČERPACÍ STANICE

  PROPOJENÍ SILNICE II/224 A III/1981 DLE STUDIE RSD

  SILNICE II.TŘÍDY VČ. OP - RUŠENÉ

  MÍSTNÍ A ÚČELOVÉ KOMUNIKACE - RUŠENÉ

  MÍSTNÍ A ÚČELOVÉ KOMUNIKACE




KADAŇ

4. ZMĚNA ÚZEMNÍHO PLÁNU

OBJEDNAVATEL : MĚSTO KADAŇ
 POŘIZOVATEL : ORRÚPP MÚ KADAŇ
 ZPRACOVATEL : ING. ARCH. IVAN KAPLAN - AGORA STUDIO
 VINOHRADSKÁ 156, PRAHA 3, 130 00
 AUTORSKÝ TÝM : DOC. ING. ARCH. IVAN KAPLAN
 ING. KATEŘINA JELÍNKOVÁ
 ING. ARCH. KLÁRA VÁCHALOVÁ



KONEČNÉ ZNĚNÍ			
OBSAH VÝKRESU :		Č. VÝKRESU :	
KONCEPCE DOPRAVY		6 c	
ZPRACOVALI :	DOC. ING. ARCH. IVAN KAPLAN ING. KATEŘINA JELÍNKOVÁ ING. ARCH. KLÁRA VÁCHALOVÁ	SEVER :	
MĚŘÍTKO :	1 : 5 000	DATUM :	XI/2017
	100 m		300 m
			