





LEGENDA

MAPOVÝ PODKLAD

  KATASTRÁLNÍ MAPA

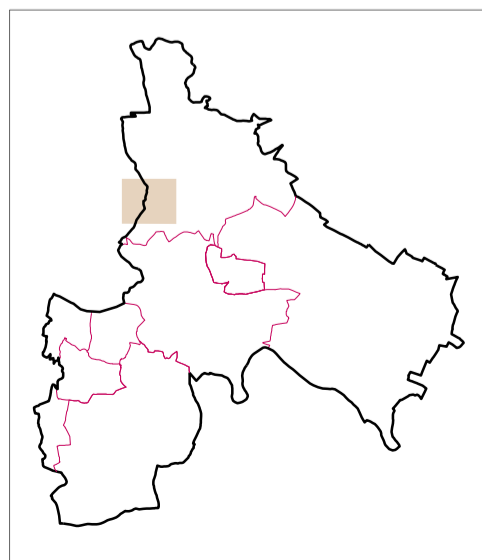
HRANICE

  HRANICE ŘEŠENÉHO ÚZEMÍ
  HRANICE KATASTRÁLNÍHO ÚZEMÍ

STAV NÁVRH

ÚSES A OCHRANA PŘÍRODY

  LOKÁLNÍ BOKORIDOR NEFUNKČNÍ - K ZALOŽENÍ
  LOKÁLNÍ BOKORIDOR NEFUNKČNÍ - RUŠENÝ



Agora
STUDIO


KADAŇ

4. ZMĚNA ÚZEMNÍHO PLÁNU

OBJEDNAVATEL : MĚSTO KADAŇ
 POŘIZOVATEL : ORRÚPPP MÚ KADAŇ
 ZPRACOVALI : ING. ARCH. IVAN KAPLAN - AGORA STUDIO
 VINOHRADSKÁ 156, PRAHA 3, 130 00
 AUTORSKÝ TÝM : DOC. ING. ARCH. IVAN KAPLAN
 ING. KATEŘINA JELÍNKOVÁ
 ING. ARCH. KLÁRA VÁCHALOVÁ



KONEČNÉ ZNĚNÍ

OBSAH VÝKRESU : KONCEPCE A USPOŘÁDÁNÍ KRAJINY		Č. VÝKRESU : 7
ZPRACOVALI :	DOC. ING. ARCH. IVAN KAPLAN ING. KATEŘINA JELÍNKOVÁ ING. ARCH. KLÁRA VÁCHALOVÁ	SEVER : 
MĚŘÍTKO : 1 : 5 000	DATUM : XI/2017	PARÉ :
100 m 300 m		