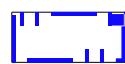


# LEGENDA - změna č.5

STAV NÁVRH REZERVA

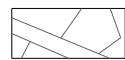
## ZÁKLADNÍ ČLENĚNÍ ÚZEMÍ



ZASTAVĚNÉ ÚZEMÍ VYMEZENÉ K 12/2018 (zobrazeny pouze změny)

# LEGENDA - informativní část

## MAPOVÝ PODKLAD



KATASTRÁLNÍ MAPA

## HRANICE



HRANICE ŘEŠENÉHO ÚZEMÍ



HRANICE KATASTRÁLNÍHO ÚZEMÍ

## ZÁKLADNÍ ČLENĚNÍ ÚZEMÍ



ZASTAVĚNÉ ÚZEMÍ VYMEZENÉ V PLATNÉM PLÁNU

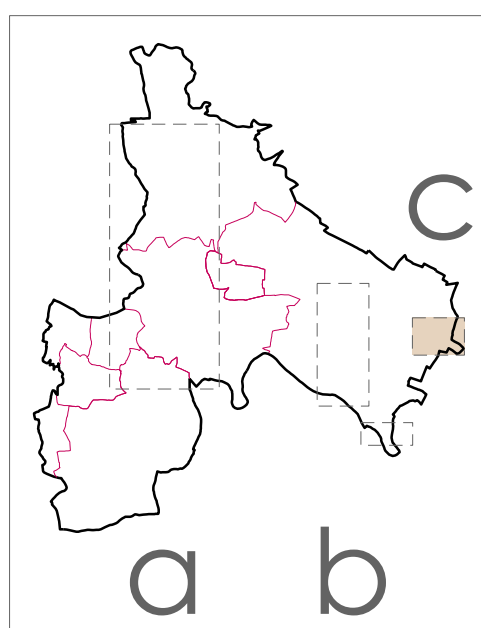


**Agora**  
STUDIO

# KADAŇ

## 5. ZMĚNA ÚZEMNÍHO PLÁNU

OBJEDNAVATEL : MĚSTO KADAŇ  
POŘIZOVATEL : ORRÚPPP MÚ KADAŇ  
ZPRACOVATEL : ING. ARCH. IVAN KAPLAN - AGORA STUDIO  
VINOHRADSKÁ 156, PRAHA 3, 130 00  
AUTORSKÝ TÝM : DOC. ING. ARCH. IVAN KAPLAN  
ING. KATEŘINA JELÍNKOVÁ  
ING. ARCH. KLÁRA VÁCHALOVÁ



### KONEČNÉ ZNĚNÍ

OBSAH VÝKRESU :		Č. VÝKRESU :
<b>ZÁKLADNÍ ČLENĚNÍ ÚZEMÍ</b>		<b>1c</b>
ZPRACOVALI :	DOC. ING. ARCH. IVAN KAPLAN ING. KATEŘINA JELÍNKOVÁ ING. ARCH. KLÁRA VÁCHALOVÁ	SEVER :
MĚŘÍTKO : <b>1 : 5 000</b>	DATUM : <b>VIII/2019</b>	PARÉ :
100 m	300 m	