

LEGENDA - 7. změna




STAV NÁVRH

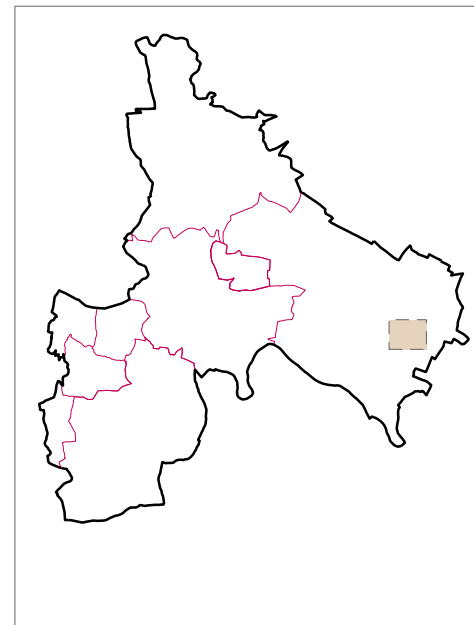
VEŘEJNĚ PROSPĚŠNÉ STAVBY A OPATŘENÍ

PLOCHY A KORIDORY S MOŽNOSTÍ VYVLASTNĚNÍ
I UPLATNĚNÍ PŘEDKUPNÍHO PRÁVA

 **WD** DOPRAVNÍ INFRASTRUKTURA - rušeno

LEGENDA - informativní část

 KATASTRÁLNÍ MAPA
 HRANICE ŘEŠENÉHO ÚZEMÍ
 HRANICE KATASTRÁLNÍHO ÚZEMÍ



Záznam o účinnosti

Správní orgán, který změnu územního plánu vydal	Zastupitelstvo města Kadaně
Datum nabytí účinnosti změny územního plánu	
Jméno, příjmení, funkce podpis oprávněné osoby pořizovatele	Ing. Lenka Kášová vedoucí odboru regionálního rozvoje MěÚ v Kadani
Otisk úředního razítka	

Agora
STUDIO

KADAŇ

7. ZMĚNA ÚZEMNÍHO PLÁNU

OBJEDNAVATEL : MĚSTO KADAŇ
 POŘIZOVATEL : ORRÚPPP MŮ KADAŇ
 ZPRACOVATEL : ING. ARCH. IVAN KAPLAN - AGORA STUDIO
 VINOHRADSKÁ 156, PRAHA 3, 130 00
 AUTORSKÝ TÝM: DOC. ING. ARCH. IVAN KAPLAN
 ING. KATEŘINA JELÍNKOVÁ
 ING. ARCH. KLÁRA VÁCHALOVÁ



NÁVRH pro vydání

OBSAH VÝKRESU :		Č. VÝKRESU :
VÝKRES VEŘEJNÝCH ZÁJMŮ (VPS, opatření a asanací)		3
ZPRACOVALI :	DOC. ING. ARCH. IVAN KAPLAN ING. KATEŘINA JELÍNKOVÁ ING. ARCH. KLÁRA VÁCHALOVÁ	PARÉ :
MĚŘÍTKO :	1 : 5 000	DATUM : VII/2022
100 m		300 m