LEGENDA

STAV NÁVRH REZERVA

PLOCHY S ROZDÍLNÝM ZP. VYUŽITÍ

PLOCHY BYDLENÍ

- BH BYDLENÍ HROMADNÉ
- BI BYDLENÍ INDIVIDUÁLNÍ
- BV BYDLENÍ VENKOVSKÉ

PLOCHY REKREACE

- RI REKREACE INDIVIDUÁLNÍ
- RZ REKREACE - ZAHRÁDKÁŘSKÉ OSADY
- RO REKREACE - ODDECHOVÉ PLOCHY

PLOCHY OBČANSKÉHO VYBAVENÍ

- OV OBČANSKÉ VYBAVENÍ VEŘEJNÉ
- OK.m OBČANSKÉ VYBAVENÍ KOMERČNÍ - ZAŘÍZENÍ MALÁ A STŘEDNÍ
- OK.k OBČANSKÉ VYBAVENÍ KOMERČNÍ - ZAŘÍZENÍ PLOŠNĚ ROZSÁHLÁ
- OS OBČANSKÉ VYBAVENÍ - SPORT
- OH OBČANSKÉ VYBAVENÍ - HŘBITOVY

PLOCHY VEŘEJNÝCH PROSTRANSTVÍ

- PU VEŘEJNÁ PROSTRANSTVÍ VŠEOBECNÁ

PLOCHY SYSTÉMU ZELENĚ

- ZP ZELEŇ - PARKY A PARKOVĚ UPRAVENÉ PLOCHY
- ZO ZELEŇ OCHRANNÁ A IZOLAČNÍ

PLOCHY SMÍŠENÉ OBYTNÉ

- SC SMÍŠENÉ OBYTNÉ CENTRÁLNÍ
- SM SMÍŠENÉ OBYTNÉ MĚSTSKÉ
- SV SMÍŠENÉ OBYTNÉ VENKOVSKÉ

PLOCHY DOPRAVNÍ INFRASTRUKTURY

- DS DOPRAVA SILNIČNÍ
- DD DOPRAVA DRÁŽNÍ
- DS.x DOPRAVA SILNIČNÍ - GARÁŽE

PLOCHY TECHNICKÉ INFRASTRUKTURY

- TU TECHNICKÁ INFRASTRUKTURA VŠEOBECNÁ

PLOCHY VÝROBY A SKLADOVÁNÍ

- VT VÝROBA TĚŽKÁ A ENERGETIKA
- VL VÝROBA LEHKÁ
- VD VÝROBA DROBNÁ A SLUŽBY
- VZ VÝROBA ZEMĚDĚLSKÁ A LESNICKÁ

PLOCHY VODNÍ A VODOHOSPODÁŘSKÉ

- WU VODNÍ A VODOHOSPODÁŘSKÉ VŠEOBECNÉ

PLOCHY ZEMĚDĚLSKÉ

- AP.t POLE A TRVALÉ TRAVNÍ POROSTY - TRVALÉ TRAVNÍ POROSTY
- AP.p POLE A TRVALÉ TRAVNÍ POROSTY - POLE
- AT TRVALÉ KULTURY

PLOCHY LESNÍ

- LU LESNÍ VŠEOBECNÉ

PLOCHY PŘÍRODNÍ

- NU PŘÍRODNÍ VŠEOBECNÉ

PLOCHY SMÍŠENÉ NEZASTAVĚNÉHO ÚZEMÍ

- MU.p SMÍŠENÉ NEZASTAVĚNÉHO ÚZEMÍ VŠEOBECNÉ - PŘÍRODNÍ PRIORITY

PLOCHY TĚŽBY NEROSTŮ

- GU TĚŽBA NEROSTŮ VŠEOBECNÁ
- GX.l TĚŽBA NEROSTŮ JINÁ - REKULTIVACE LESNÍ
- GX.z TĚŽBA NEROSTŮ JINÁ - REKULTIVACE ZEMĚDĚLSKÉ

PLOCHY SPECIFICKÉ

- XX.d SPECIFICKÉ JINÉ - DEPONIE
- XX.p SPECIFICKÉ JINÉ - POPÍLKOVIŠTĚ

OSTATNÍ

- PLOCHA UMOŽŇUJÍCÍ NAKLÁDÁNÍ S ODPADY DLE REGULACÍ
- Reg1 VYMEZENÍ A OZNAČENÍ PLOCHY SE SPECIFICKOU REGULACÍ
- PLOCHA ASANACE ASA1 (DLE ZÚR)

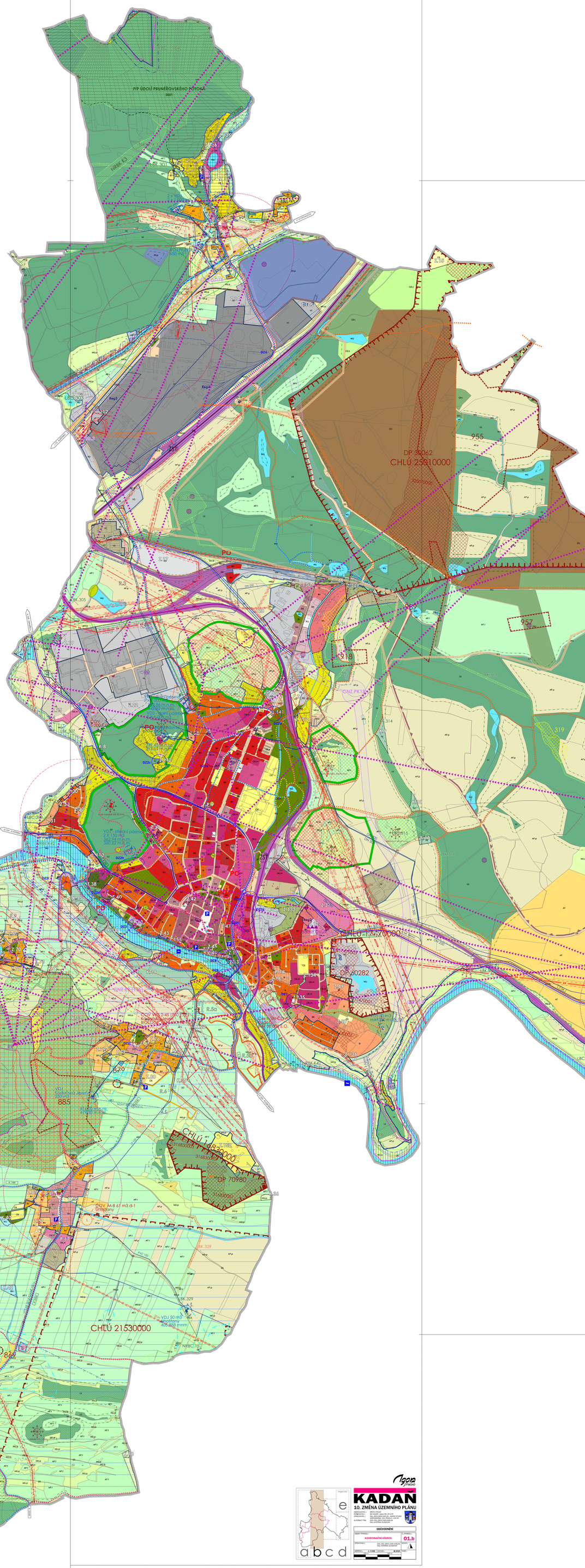

LEGENDA

STAV NÁVRH REZERVA

PLOCHY S ROZDÍLNÝM ZP. VYUŽITÍ

PLOCHY BYDLENÍ

- BH BYDLENÍ HROMADNÉ
- BI BYDLENÍ INDIVIDUÁLNÍ
- BV BYDLENÍ VENKOVSKÉ

PLOCHY REKREACE

- RI REKREACE INDIVIDUÁLNÍ
- RZ REKREACE - ZAHRÁDKÁŘSKÉ OSADY
- RO REKREACE - ODDECHOVÉ PLOCHY

PLOCHY OBČANSKÉHO VYBAVENÍ

- OV OBČANSKÉ VYBAVENÍ VEŘEJNÉ
- OK.m OBČANSKÉ VYBAVENÍ KOMERČNÍ - ZAŘÍZENÍ MALÁ A STŘEDNÍ
- OK.k OBČANSKÉ VYBAVENÍ KOMERČNÍ - ZAŘÍZENÍ PLOŠNĚ ROZSÁHLÁ
- OS OBČANSKÉ VYBAVENÍ - SPORT
- OH OBČANSKÉ VYBAVENÍ - HŘBITOVY

PLOCHY VEŘEJNÝCH PROSTRANSTVÍ

- PU VEŘEJNÁ PROSTRANSTVÍ VŠEOBECNÁ

PLOCHY SYSTÉMU ZELENĚ

- ZP ZELEŇ - PARKY A PARKOVĚ UPRAVENÉ PLOCHY
- ZO ZELEŇ OCHRANNÁ A IZOLAČNÍ

PLOCHY SMÍŠENÉ OBYTNÉ

- SC SMÍŠENÉ OBYTNÉ CENTRÁLNÍ
- SM SMÍŠENÉ OBYTNÉ MĚSTSKÉ
- SV SMÍŠENÉ OBYTNÉ VENKOVSKÉ

PLOCHY DOPRAVNÍ INFRASTRUKTURY

- DS DOPRAVA SILNIČNÍ
- DD DOPRAVA DRÁŽNÍ
- DS.x DOPRAVA SILNIČNÍ - GARÁŽE

PLOCHY TECHNICKÉ INFRASTRUKTURY

- TU TECHNICKÁ INFRASTRUKTURA VŠEOBECNÁ

PLOCHY VÝROBY A SKLADOVÁNÍ

- VT VÝROBA TĚŽKÁ A ENERGETIKA
- VL VÝROBA LEHKÁ
- VD VÝROBA DROBNÁ A SLUŽBY
- VZ VÝROBA ZEMĚDĚLSKÁ A LESNICKÁ

PLOCHY VODNÍ A VODOHOSPODÁŘSKÉ

- WU VODNÍ A VODOHOSPODÁŘSKÉ VŠEOBECNÉ

PLOCHY ZEMĚDĚLSKÉ

- AP.t POLE A TRVALÉ TRAVNÍ POROSTY - TRVALÉ TRAVNÍ POROSTY
- AP.p POLE A TRVALÉ TRAVNÍ POROSTY - POLE
- AT TRVALÉ KULTURY

PLOCHY LESNÍ

- LU LESNÍ VŠEOBECNÉ

PLOCHY PŘÍRODNÍ

- NU PŘÍRODNÍ VŠEOBECNÉ

PLOCHY SMÍŠENÉ NEZASTAVĚNÉHO ÚZEMÍ

- MU.p SMÍŠENÉ NEZASTAVĚNÉHO ÚZEMÍ VŠEOBECNÉ - PŘÍRODNÍ PRIORITY

PLOCHY TĚŽBY NEROSTŮ

- GU TĚŽBA NEROSTŮ VŠEOBECNÁ
- GX.l TĚŽBA NEROSTŮ JINÁ - REKULTIVACE LESNÍ
- GX.z TĚŽBA NEROSTŮ JINÁ - REKULTIVACE ZEMĚDĚLSKÉ

PLOCHY SPECIFICKÉ

- XX.d SPECIFICKÉ JINÉ - DEPONIE
- XX.p SPECIFICKÉ JINÉ - POPÍLKOVIŠTĚ

OSTATNÍ

- PLOCHA UMOŽŇUJÍCÍ NAKLÁDÁNÍ S ODPADY DLE REGULACÍ
- Reg1 VYMEZENÍ A OZNAČENÍ PLOCHY SE SPECIFICKOU REGULACÍ
- PLOCHA ASANACE ASA1 (DLE ZÚR)

KORIDORY

- KORIDOR NAD PLOCHAMI S ROZD. ZP. VYUŽITÍ Z NADŘAZENÉ DOKUMENTACE
- KORIDOR NAD PLOCHAMI S ROZD. ZP. VYUŽITÍ VYMEZENÝ IZOLEMNÍM PLÁNEM

STAV NÁVRH REZERVA

DOPRAVNÍ INFRASTRUKTURA

- SILNICE I.TŘÍDY
- SILNICE II.TŘÍDY
- SILNICE III.TŘÍDY
- MÍSTNÍ A ÚČELOVÉ KOMUNIKACE
- ÚZEMÍ REZERVA PRO KOMUNIKACE
- VLEČKA
- ŽELEZNIČNÍ TRASA REGIONÁLNÍ
- ŽELEZNIČNÍ TRASA CELOSTÁTNÍ
- ZASTÁVKA, NÁDRAŽÍ
- KŘIŽOVATKA
- OKRUŽNÍ KŘIŽOVATKA
- ZASTÁVKA MHD A MEZIMĚSTSKÉ DOPRAVY
- PARKOVIŠTĚ
- VÝZNAMNÁ VEŘEJNÁ PARKOVIŠTĚ
- HELIPORT
- TURISTICKÁ TRASA
- CYKLOTRASA, CYKLOTRASA
- CYKLOSTEZKA/CYKLOTRASA NADMÍSTNÍHO VÝZNAMU
- INLINE DRÁHA
- NAUČNÁ STEZKA
- ČERPACÍ STANICE
- PŘÍVOZ

TECHNICKÁ INFRASTRUKTURA - HMOTOVÉ SYSTÉMY

- VODOVOD - PŘÍVADEČ PITNÉ VODY
- PŘÍVADEČ TECHNOLOGICKÉ VODY
- TECHNOLOGICKÝ OBJEKT ZÁSOBOVÁNÍ VODOU - VODOJEM
- VODNÍ ZDROJ
- ČISTÍRNA ODPADNÍCH VOD
- SMĚRNÝ DVOR
- SKLÁDKA TKO
- DÁLKOVÝ PÁSOVÝ DOPRAVNÍK

ENERGETIKA

- VEDENÍ PLYNOVODU VTL
- VRCHNÍ VEDENÍ 22 kV
- VRCHNÍ VEDENÍ 110 kV
- VRCHNÍ VEDENÍ 220 kV
- VRCHNÍ VEDENÍ 400 kV
- RUŠENÁ TRASA VEDENÍ
- HORKOVOD
- RR ANTÉNY
- RR TRASY
- VODNÍ ELEKTRÁRNA

ÚSES

- LOKÁLNÍ BIOCENTRUM FUNKČNÍ
- LOKÁLNÍ BIOCENTRUM NEFUNKČNÍ - K ZALOŽENÍ
- LOKÁLNÍ BIOKORIDOR FUNKČNÍ
- LOKÁLNÍ BIOKORIDOR NEFUNKČNÍ - K ZALOŽENÍ
- NADREGIONÁLNÍ BIOCENTRUM FUNKČNÍ
- NADREGIONÁLNÍ BIOKORIDOR FUNKČNÍ
- NADREGIONÁLNÍ BIOKORIDOR NEFUNKČNÍ
- REGIONÁLNÍ BIOCENTRUM FUNKČNÍ
- REGIONÁLNÍ BIOKORIDOR FUNKČNÍ

ZÁKLADNÍ ČLENĚNÍ ÚZEMÍ

- ZASTAVĚNÉ ÚZEMÍ
- ZASTAVITELNÁ PLOCHA
- PLOCHA PŘESTAVBY
- PLOCHA ZMĚNY V KRAJINĚ

INFORMATIVNÍ ČÁST

- HRANICE ŘEŠENÉHO ÚZEMÍ
- HRANICE KATASTRÁLNÍHO ÚZEMÍ
- KATASTRÁLNÍ MAPA
- OZNAČENÍ OBLOŽÍ ZMĚN (OBSAHU ZMĚNY Č.10)
- VRSTEVNICE

VYMEZENÁ ÚZEMÍ MINISTERSTVA OBRANY

- KORIDOR RR SMĚRU
- LETECKÝ KORIDOR (vliv bez dopravní limity)
- OCHRANNÉ PÁSMO VOJENSKÉHO OJEZDU HRADEČTÉ

Celé správní území zájmů obce je ve vymezením zájmů radiokladového zařízení Ministerstva obrany.

Celé správní území je zájmovým územím Ministerstva obrany a Hradiska provádané vojenovorných dokladů staveb.

LIMITY VYUŽITÍ ÚZEMÍ

KULTURNÍ LIMITY

- PAMÁTKOVÁ REZERVACE
- NEMOVITÁ KULTURNÍ PAMÁTKA
- NEMOVITÁ NÁRODNÍ KULTURNÍ PAMÁTKA
- REGIÓN LIDOVÉ ARCHITEKTURY
- ARCHEOLOGICKÁ NALEZIŠTĚ S VYZNAČENÍM KATEGORIE: I. - II. - III. - IV.

GEOLOGIE

- DOBÝVACÍ PROSTOR
- CHRÁNĚNÉ LOŽISKOVÉ ÚZEMÍ
- LOŽISKO NEROSTNÝCH SUROVIN
- SESUVNÁ ÚZEMÍ
- ODVAL, VÝSYPKA, OKNAJEŤE
- PODDOLOVANÁ ÚZEMÍ

VODNÍ HOSPODÁŘSTVÍ

- CHOPAV
- ZÁPLAVOVÉ ÚZEMÍ Q100
- ÚZEMÍ ZVLÁŠTNÍ POVODNĚ

URBANISTICKÉ HODNOTY

- HISTORICKY VÝZNAMNÉ OBJEKTY
- ARCHITEKTONICKY VÝZNAMNÉ STAVBY
- VÝZNAMNÁ STAVEBNÍ DOMINANTA
- VÝZNAMNÝ VYHLÍDKOVÝ BOD
- VÝZNAMNÁ MÍSTA PRO ZACHOVÁNÍ KRAJINNÉHO RÁZU NADÁNÍ

OSTATNÍ

- STARÉ ZÁTĚŽE
- OBJEKT DŮLEŽITÝ PRO OBRANU STÁTU
- PO OBJEKT POŽÁRNÍ OCHRANY
- P OBJEKT POLICIE

TECHNICKÉ LIMITY - DOPRAVNÍ INFRASTRUKTURA

- OP SILNICE I.TŘÍDY 50 m OD OSY KOMUNIKACE
- OP SILNICE II.TŘÍDY 15 m OD OSY KOMUNIKACE
- OP SILNICE III.TŘÍDY 15 OD OSY KOMUNIKACE
- OP VLEČKY
- OP ŽELEZNIČNÍ TRASY REGIONÁLNÍ 60 M OD OSY KRAJNÍ KOLEJE
- OP ŽELEZNIČNÍ TRASY CELOSTÁTNÍ 60 M OD OSY KRAJNÍ KOLEJE
- OCHRANNÉ PÁSMO LETIŠTĚ

TECHNICKÉ LIMITY - HMOTOVÉ SYSTÉMY

- OCHRANNÉ PÁSMO VODOJEMU
- OCHRANNÉ PÁSMO ČOV
- OCHRANNÉ PÁSMO VODNÍHO ZDROJE

TECHNICKÉ LIMITY - ENERGETICKÉ SYSTÉMY

- BEZPEČNOSTNÍ PÁSMO VEDENÍ PLYNOVODU VTL

PŘÍRODNÍ LIMITY

- VAP REGISTROVANÝ
- NÁRODNÍ PŘÍRODNÍ REZERVACE
- OCHRANNÉ PÁSMO NPR
- PŘÍRODNÍ REZERVACE S OCHRANNÝM PÁSMEM
- PŘÍRODNÍ PAMÁTKA
- PŘÍRODNÍ PARK
- PAMÁTNÝ STROM/SKUPINA
- NATURA EVL
- NATURA 2000 - PTAČÍ OBLAST
- ZVLÁŠTĚ CHRÁNĚNÉ DRUHY ROSTLIN A ZVŘAT
- VZDÁLENOST 30 m OD OKRAJE LESA

Igorp STUDIO

KADAŇ

10. ZMĚNA ÚZEMNÍHO PLÁNU

OBJEDNATEL: MĚSTO KADAŇ
PROJEKTANT: IČ: 70889465, sídlo: SK 28 a 64
PROJEKTOVAL: Ing. Martin Kaňkovský - HLAVNÍ ATELIÉR
AUTORIZAT. TÝNÍ: Ing. Martin Kaňkovský - ČKAIT 0500685
Ing. Jiří Ptáček, Ing. Miloslav Kaňkovský
Ing. Kateřina Jezerská

ODŮVODNĚNÍ

NÁZEV VÝKRESU: KOORDINAČNÍ VÝKRES
Č. VÝKRESU: 01.e
SPRACOVALI: Ing. Jiří Ptáček, Ing. Kateřina Jezerská
MĚŘÍTKO: 1 : 5 000 (V ORIGINÁLU) DATUM: 06/2020 FORMÁT: 841 x 1189 mm

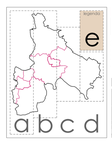

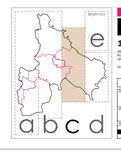

Igorp STUDIO

KADAŇ

10. ZMĚNA ÚZEMNÍHO PLÁNU

OBJEDNATEL: MĚSTO KADAŇ
PROJEKTANT: IČ: 70889465, sídlo: SK 28 a 64
PROJEKTOVAL: Ing. Martin Kaňkovský - HLAVNÍ ATELIÉR
AUTORIZAT. TÝNÍ: Ing. Martin Kaňkovský - ČKAIT 0500685
Ing. Jiří Ptáček, Ing. Miloslav Kaňkovský
Ing. Kateřina Jezerská

ODŮVODNĚNÍ

NÁZEV VÝKRESU: KOORDINAČNÍ VÝKRES
Č. VÝKRESU: 01.d
SPRACOVALI: Ing. Jiří Ptáček, Ing. Kateřina Jezerská
MĚŘÍTKO: 1 : 5 000 (V ORIGINÁLU) DATUM: 06/2020 FORMÁT: 841 x 1189 mm

Igorp STUDIO

KADAŇ

10. ZMĚNA ÚZEMNÍHO PLÁNU

OBJEDNATEL: MĚSTO KADAŇ
PROJEKTANT: IČ: 70889465, sídlo: SK 28 a 64
PROJEKTOVAL: Ing. Martin Kaňkovský - HLAVNÍ ATELIÉR
AUTORIZAT. TÝNÍ: Ing. Martin Kaňkovský - ČKAIT 0500685
Ing. Jiří Ptáček
Ing. Kateřina Jezerská

ODŮVODNĚNÍ

NÁZEV VÝKRESU: KOORDINAČNÍ VÝKRES
Č. VÝKRESU: 01.b
SPRACOVALI: Ing. Jiří Ptáček, Ing. Kateřina Jezerská
MĚŘÍTKO: 1 : 5 000 (V ORIGINÁLU) DATUM: 06/2020 FORMÁT: 841 x 1189 mm

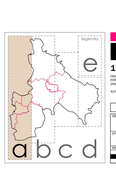

Igorp STUDIO

KADAŇ

10. ZMĚNA ÚZEMNÍHO PLÁNU

OBJEDNATEL: MĚSTO KADAŇ
PROJEKTANT: IČ: 70889465, sídlo: SK 28 a 64
PROJEKTOVAL: Ing. Martin Kaňkovský - HLAVNÍ ATELIÉR
AUTORIZAT. TÝNÍ: Ing. Martin Kaňkovský - ČKAIT 0500685
Ing. Jiří Ptáček
Ing. Kateřina Jezerská

ODŮVODNĚNÍ

NÁZEV VÝKRESU: KOORDINAČNÍ VÝKRES
Č. VÝKRESU: 01.a
SPRACOVALI: Ing. Jiří Ptáček, Ing. Kateřina Jezerská
MĚŘÍTKO: 1 : 5 000 (V ORIGINÁLU) DATUM: 06/2020 FORMÁT: 841 x 1189 mm