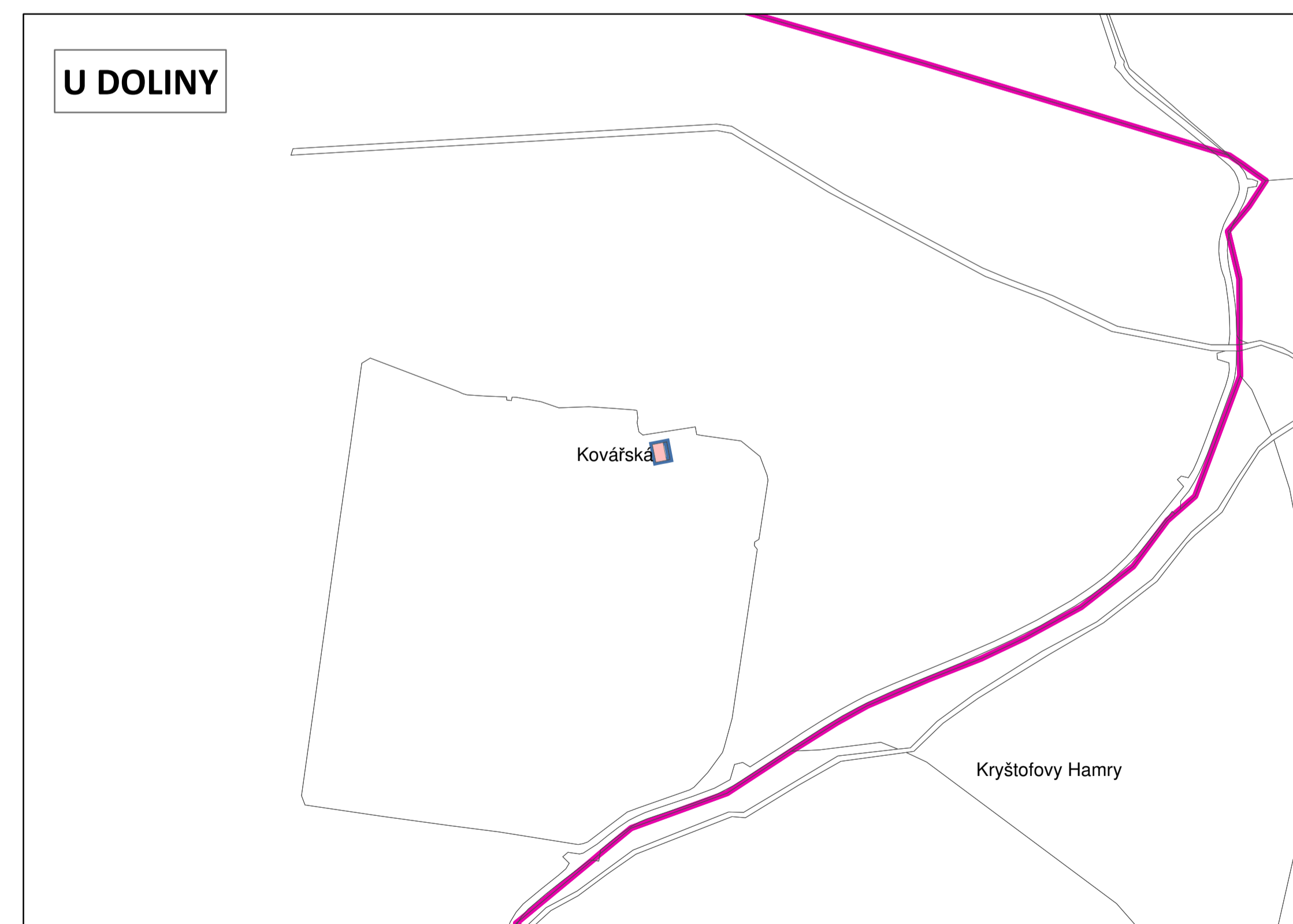
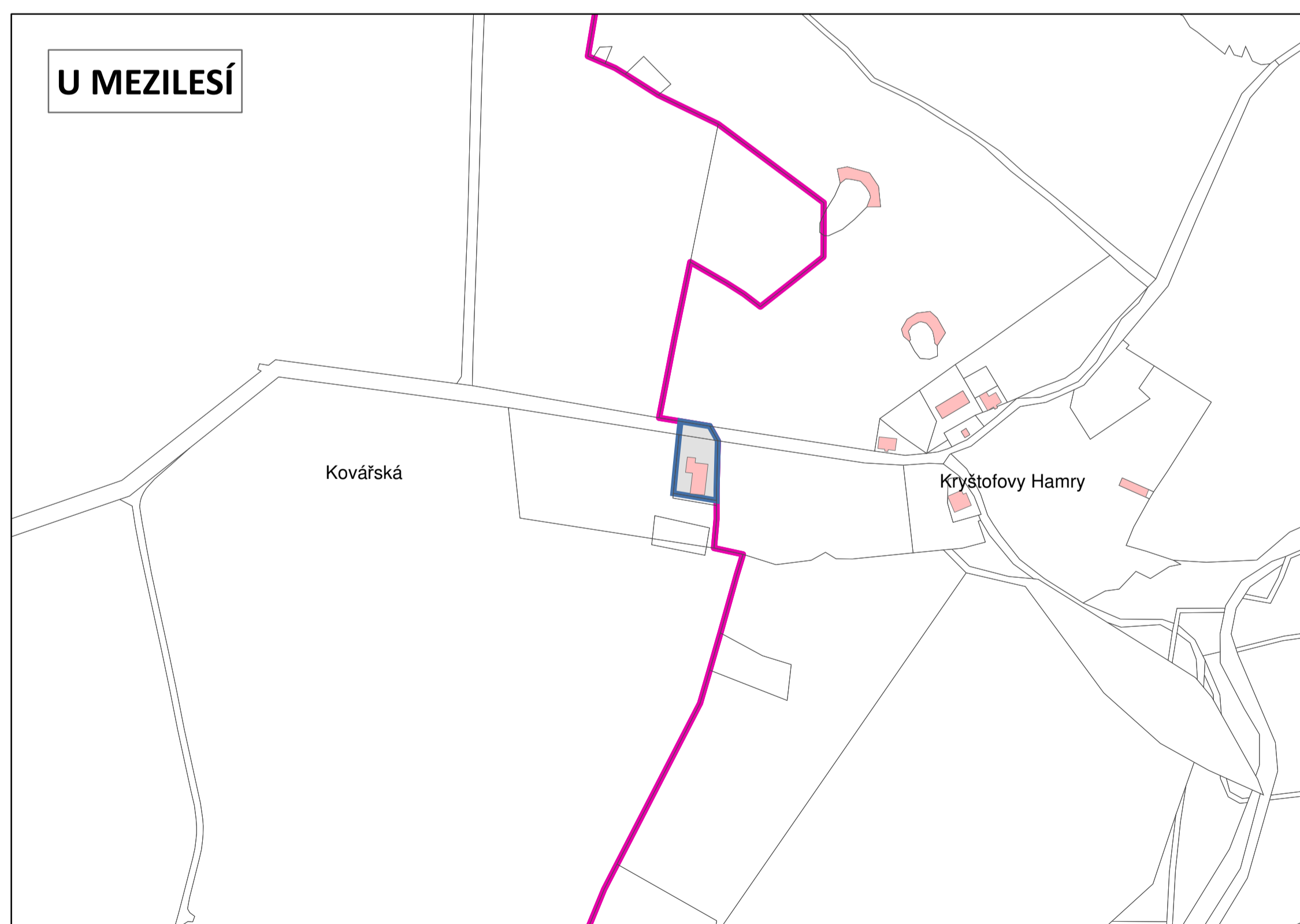
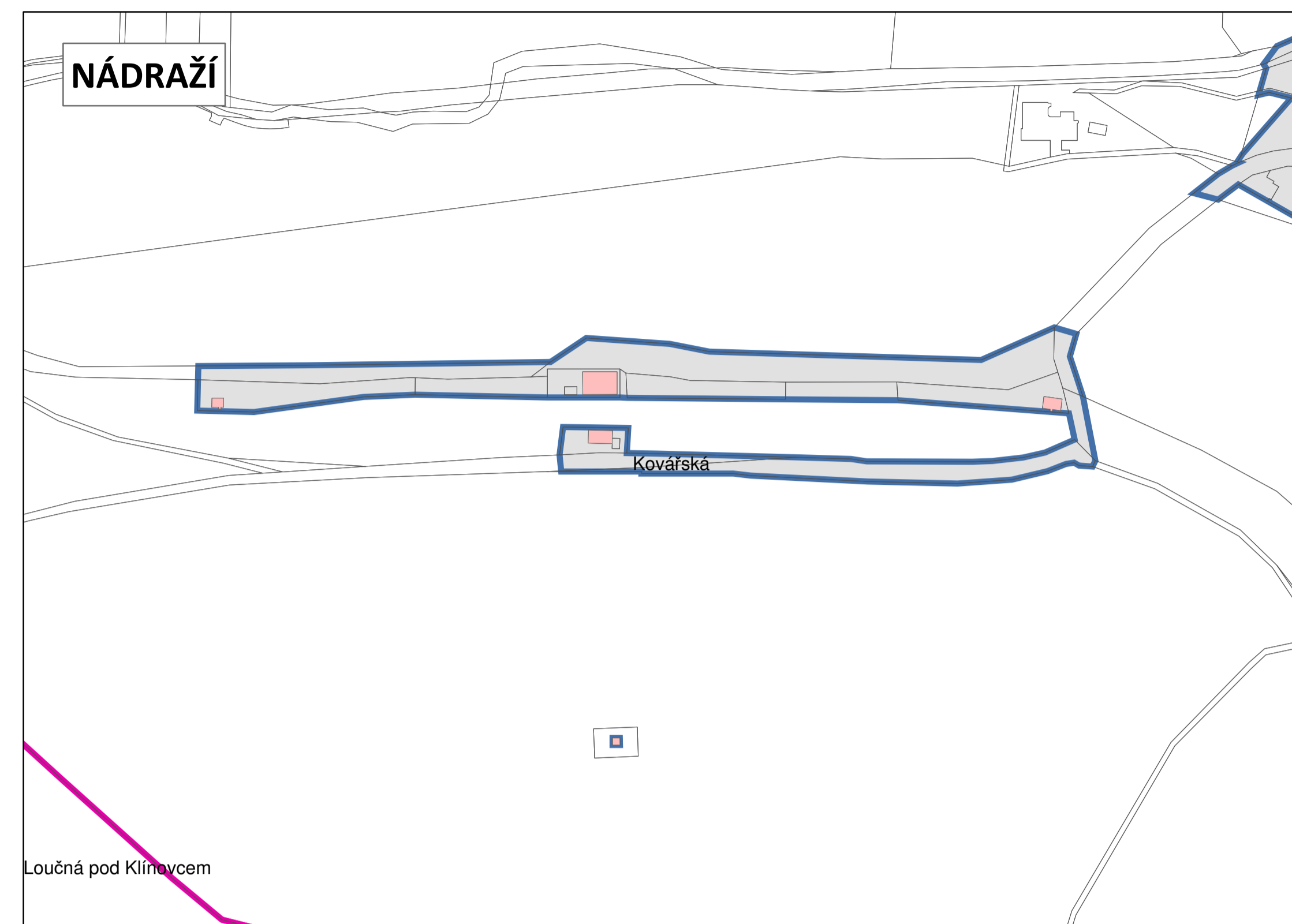
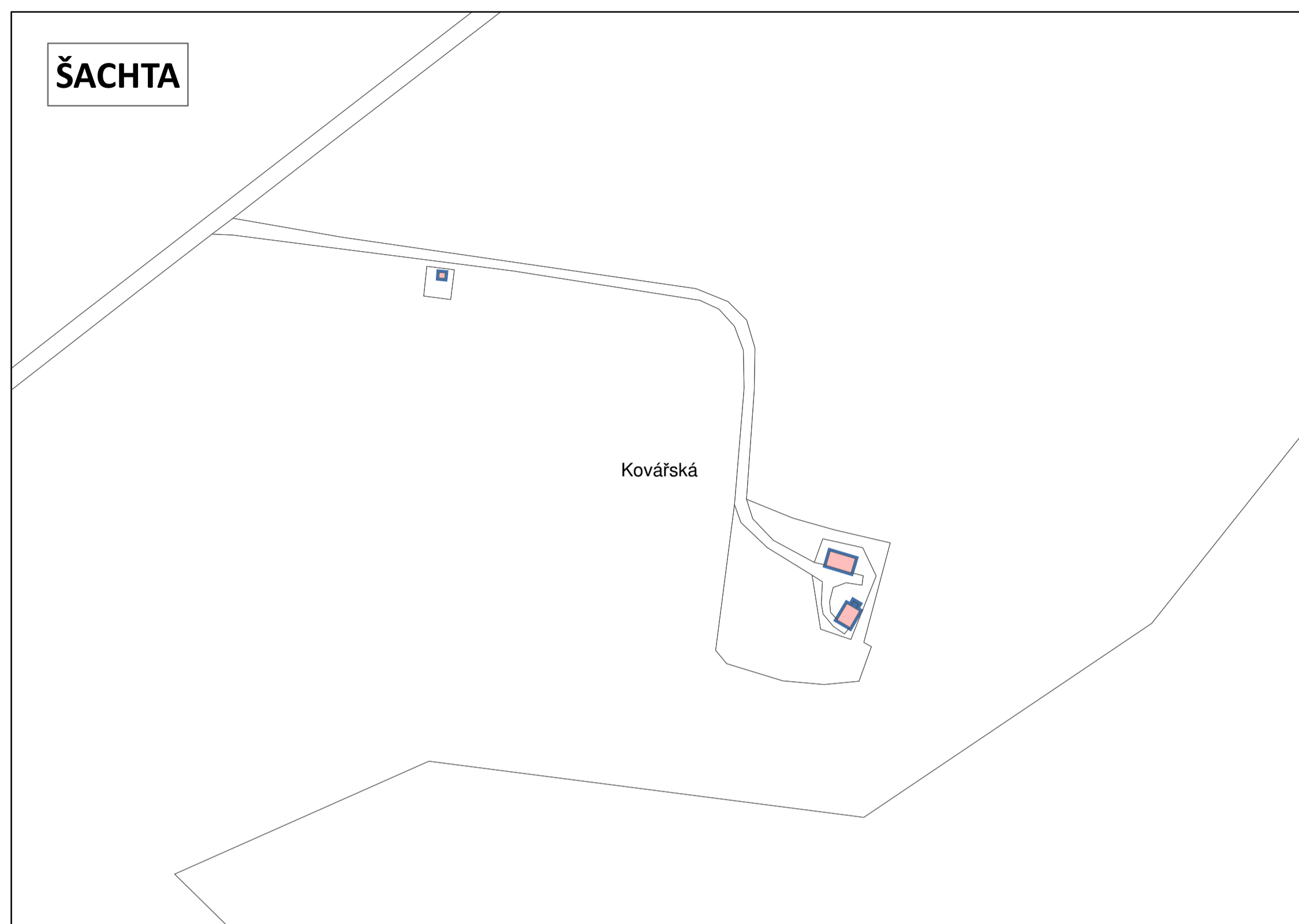


Příloha č. 3 Opatření obecné povahy - grafická část vymezení zastavěného území

Vymezení zastavěného území městyse Kovářská ke dni 16. 1. 2023



LEGENDA

- návrh vymezení zastavěného území k 16. 1. 2023
- budova
- hranice parcely
- hranice obce



1:3 000