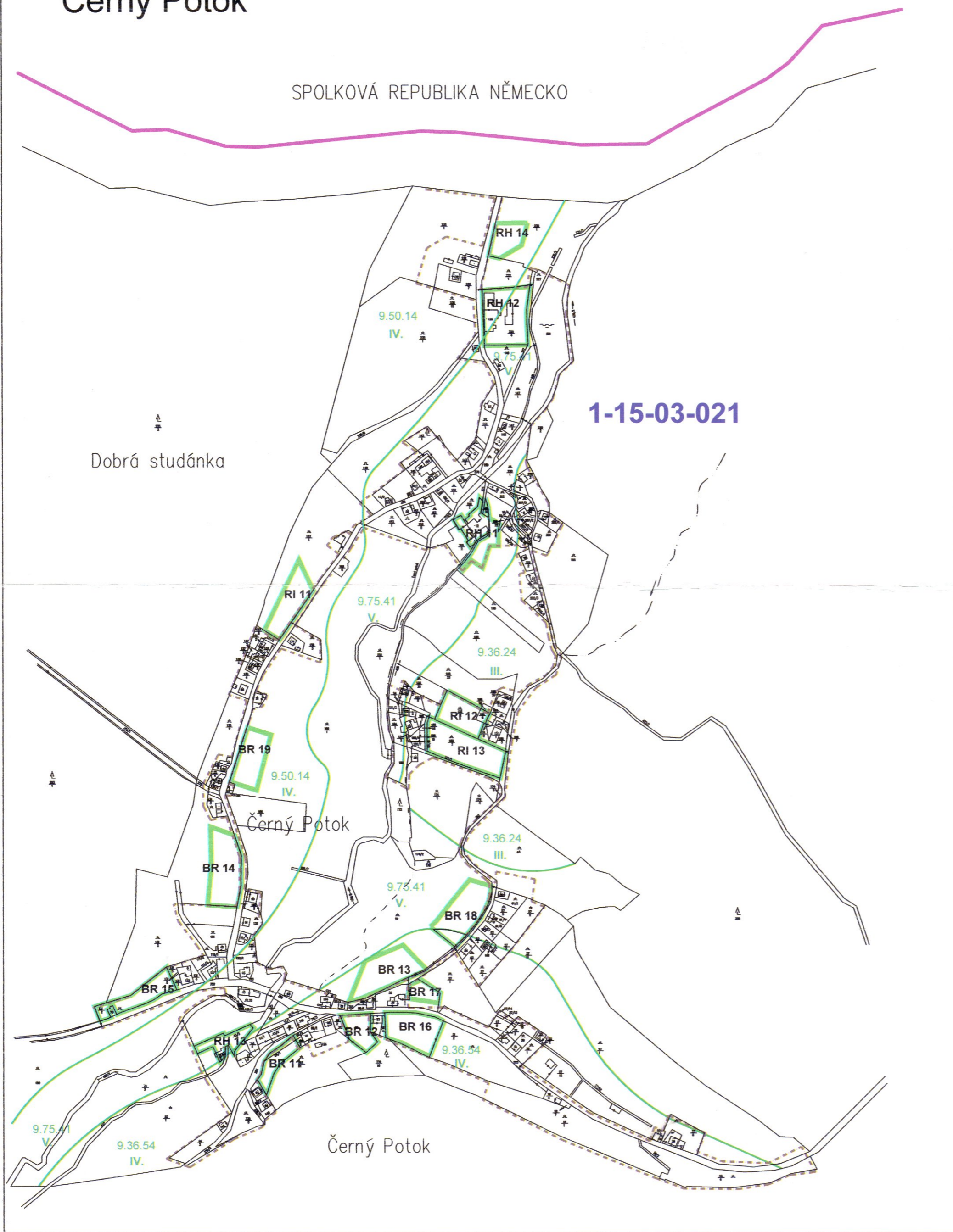
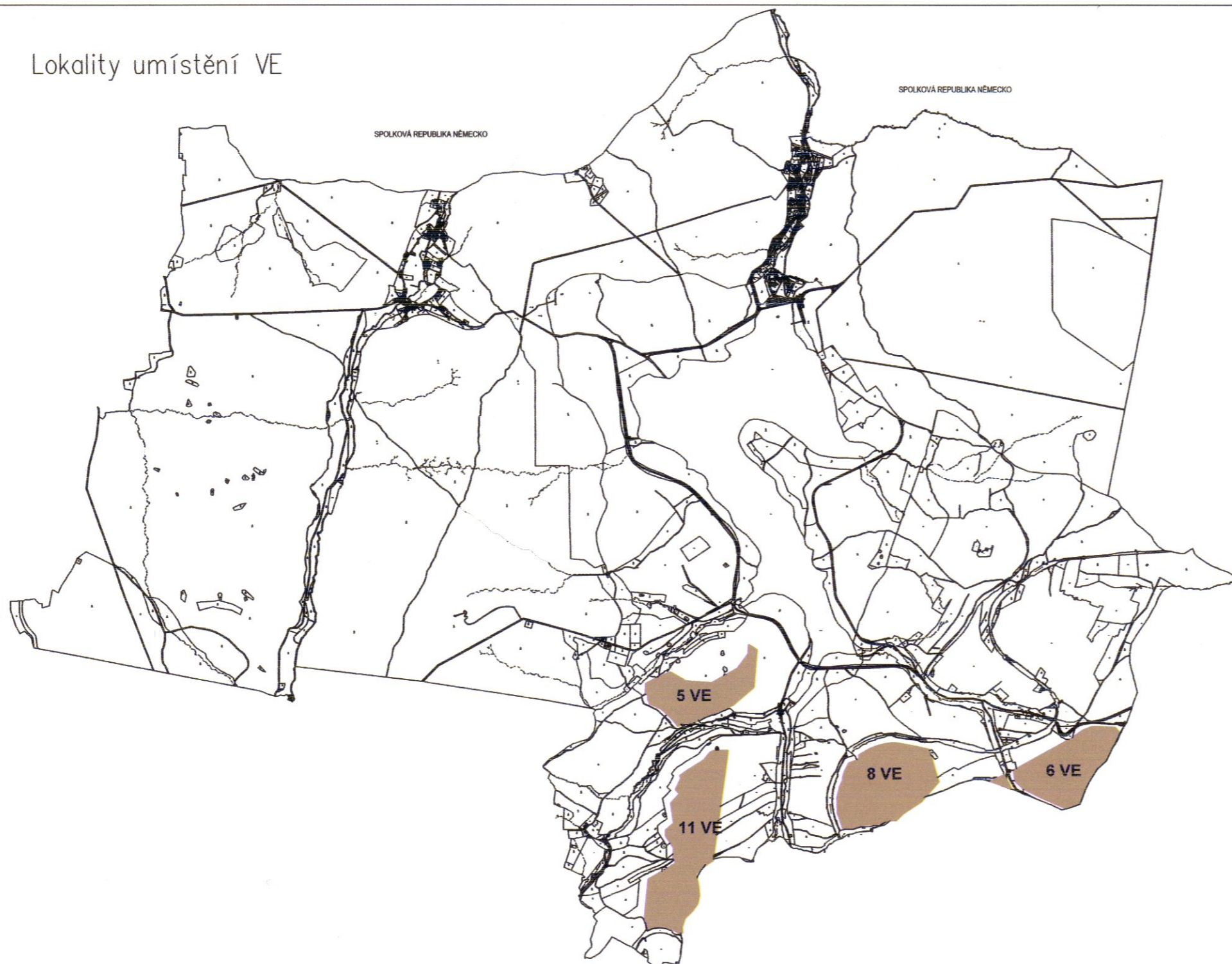


# Černý Potok

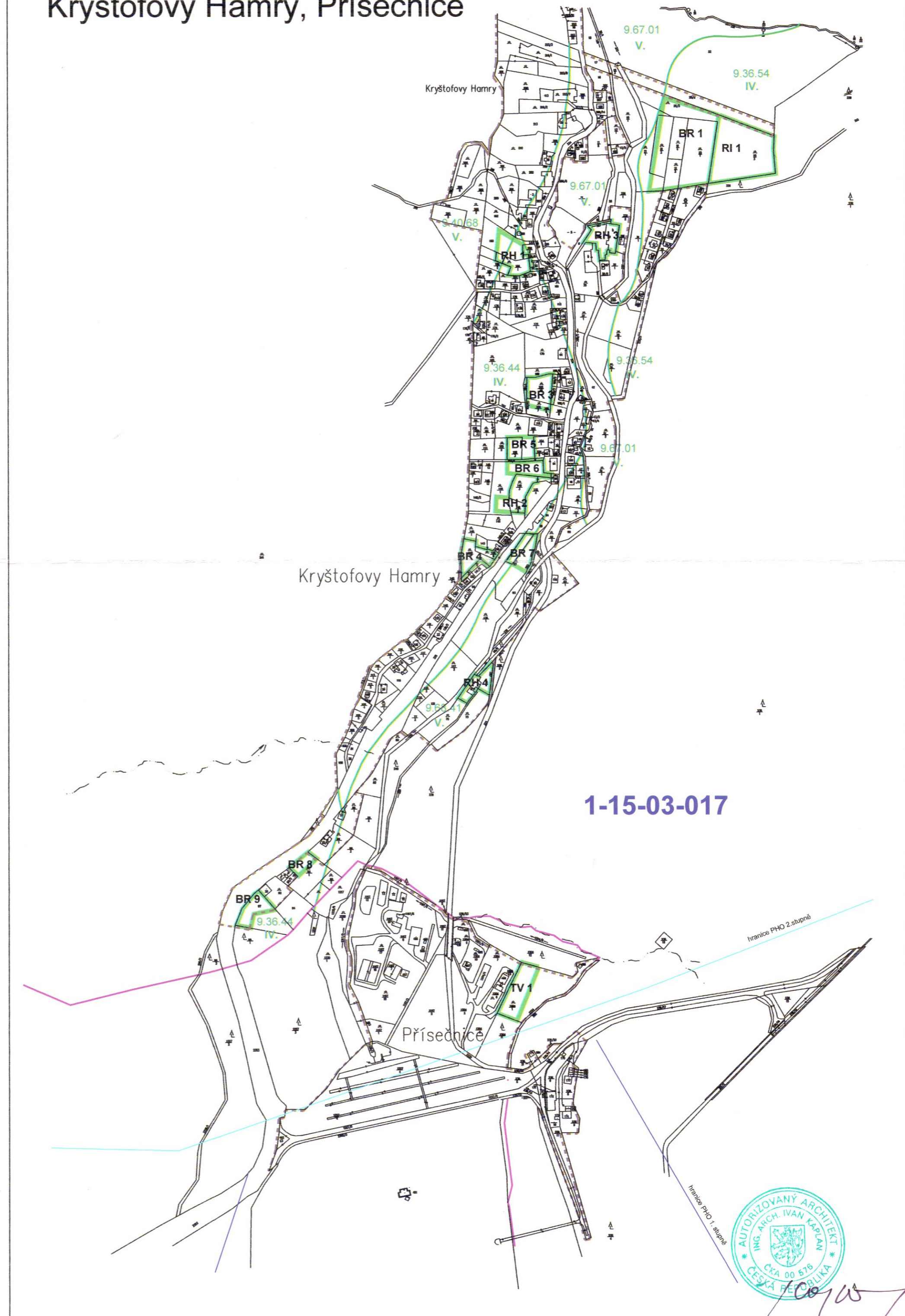
SPOLKOVÁ REPUBLIKA NĚMECKO



Lokality umístění VE



# Kryštofovy Hamry, Přísečnice



- legenda:
- TV 1 HRANICE A KÓD ZÁBORU ZPF
  - 9.75.41 V. HRANICE A KÓD BPEJ, TRÍDA OCHRANY ZPF
  - HRANICE SOUČASNÉ ZASTAVĚNÉHO ÚZEMÍ
  - HRANICE KATASTRU
  - STÁTNÍ HRANICE
  - ROZVODNICE DÍLČÍCH POVODÍ VČETNĚ ČÍSEL HYDROLOGICKÉHO POŘADÍ
- 5 VE PLOCHY PRO UMÍSTĚNÍ VE - DOČASNÉ ZÁBORY V UVEDENÉM POČTU (1 VĚZ S PŘÍSTUPOVOU KOMUNIKACÍ CCA 800M2)

# KRYŠTOFOVY HAMRY

## ÚZEMNÍ PLÁN OBCE

POŘIZOVATEL : OBEC KRYŠTOFOVY HAMRY  
 ZPRACOVATEL : ING. ARCH. IVAN KAPLAN - AGORA STUDIO  
 VINOHRADSKÁ 156, PRAHA 3, 130 00  
 AUTOŘI :  
 ARCHITEKTI : IVAN KAPLAN, KAREL MAIER, PAVEL KROLÁK  
 JAKUB VOREL, RADANA JAROLÍMOVÁ  
 SPECIALISTÉ : ING. JAN ŠTEFLÍČEK, ING. MEDEK

STUPĚN :	NÁVRH	ČÍSLO VÝKR. :	9
VÝKRES :	ZÁBOR ZPF	SEVER :	
ZPRACOVAL :	ING. JAN ŠTEFLÍČEK	PARE :	
MĚŘITKO :	1 : 5 000	DATUM :	VII/2005
	100 M 250 M 500 M 1000 M		