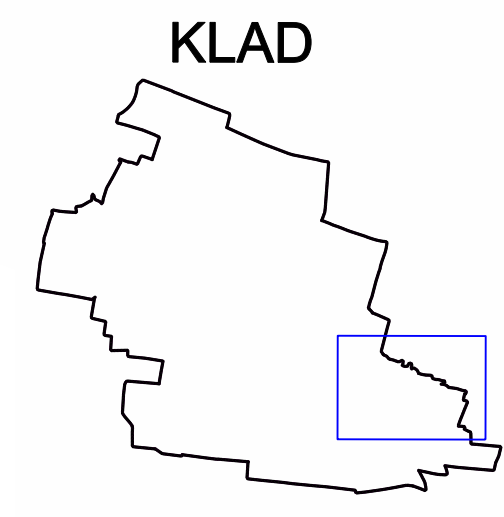
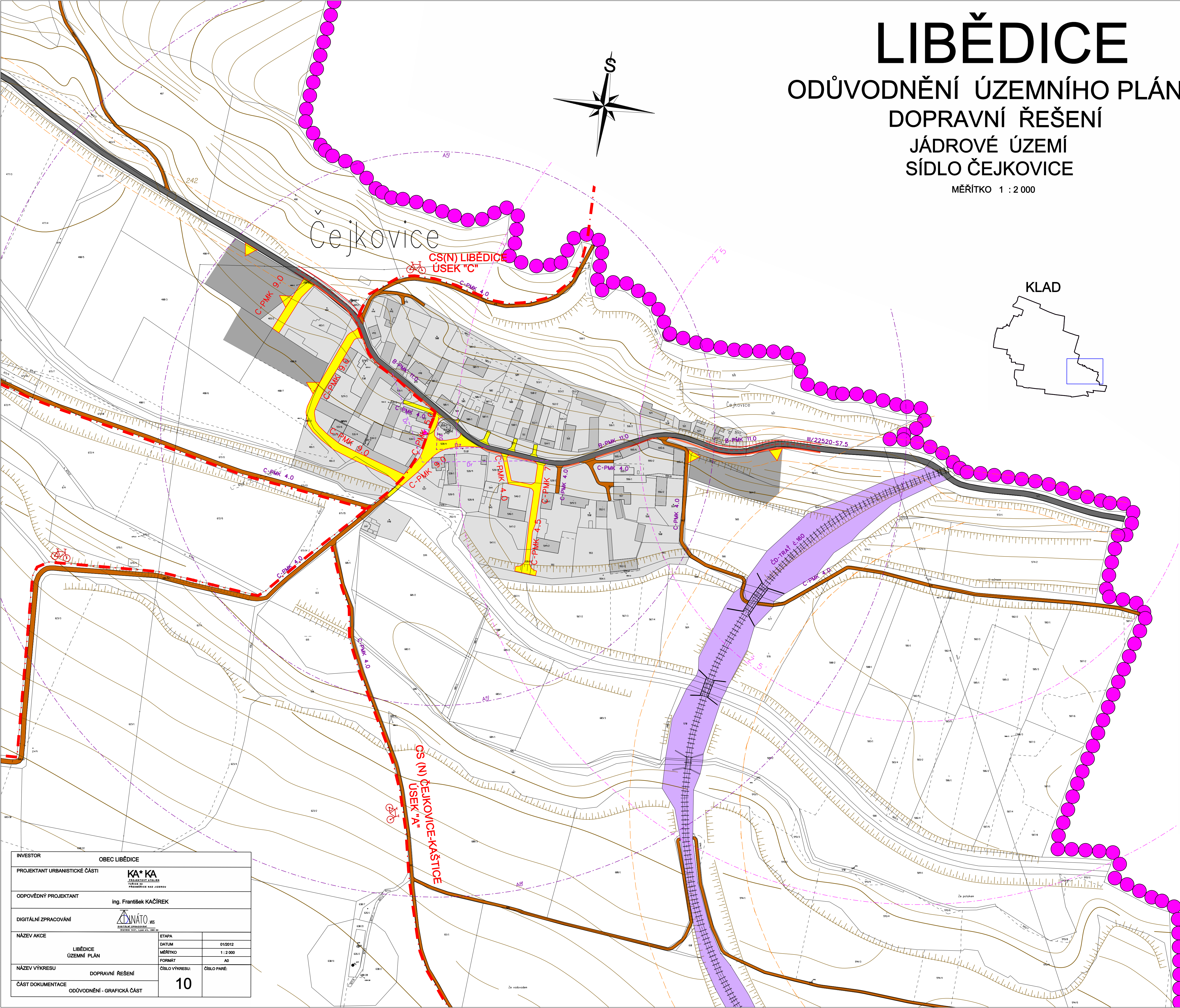



LIBĚDICE

ODŮVODNĚNÍ ÚZEMNÍHO PLÁNU DOPRAVNÍ ŘEŠENÍ JÁDROVÉ ÚZEMÍ SÍDLO ČEJKOVICE

MĚŘÍTKO 1 : 2 000



* LEGENDA

PLOCHY STABILIZOVANÉ	PLOCHY ZMĚN	
		HRANICE ŘEŠENÉHO ÚZEMÍ = HRANICE OBCE
		ZASTAVĚNÉ ÚZEMÍ
		ZASTAVITELNÉ PLOCHY
		ŽELEZNICE (OP 60m)
		SILNICE III. TŘÍDY (OP 15m) (KATEGORIE DLE ČSN 736101)
		SILNICE III. TŘÍDY - ÚPRAVA TRASY
		ÚČELOVÉ KOMUNIKACE (ÚK) - MÍSTNÍ KOMUNIKACE (KATEGORIE DLE ČSN 736110)
		CHODNÍKY
		PĚŠÍ CESTY
		ÚČELOVÉ KOMUNIKACE (ÚK) - POLNÍ CESTY
		CYKLOSTEZKY
		KATEGORIE KOMUNIKACE (PASPORT)
		PARKOVIŠTĚ
		AUTOBUSOVÁ ZASTÁVKA
		ZASTÁVKOVÝ PRUH
		MOST, MOSTEK
		OCHRANNÁ HRÁZ
		ODVODŇOVACÍ PŘÍKOP ZA HRÁZI
		PĚŠÍ DOSTUPNOST K ZASTÁVCE AUTOBUSU - (A) 5 min (8 min.)
		PĚŠÍ DOSTUPNOST K ZASTÁVCE ŽELEZNICE - (Ž) 5 min (8 min.)
		STRANY ROZHLEDOVÉHO TROJÚHELNÍKU, zák. 13/97, 33
		DĚLKA ROZHLEDU PRO ZASTAVENÍ PRO v=50km/h dle ČSN 736110
		OCHRANNÁ PÁSMA SILNIC A ŽELEZNIC

INVESTOR	OBEC LIBĚDICE
PROJEKTANT URBANISTICKÉ ČÁSTI	KA*KA PROJEKTOVÝ ATELIER TRÁVAŘSKÉ PŘEDMĚSTÍ NAD JIŘANOU
ODPOVĚDNÝ PROJEKTANT	Ing. František KACÍREK
DIGITÁLNÍ ZPRACOVÁNÍ	ADINATO IKS DIGITÁLNÍ PRACOVNA
NÁZEV AKCE	LIBĚDICE ÚZEMNÍ PLÁN
NÁZEV VÝKRESU	DOPRAVNÍ ŘEŠENÍ
ČÁST DOKUMENTACE	ODŮVODNĚNÍ - GRAFICKÁ ČÁST
ETAPA	01/2012
DATUM	1:2 000
MĚŘÍTKO	AD
FORMÁT	
ČÍSLO VÝKRESU:	ČÍSLO PARE:
10	