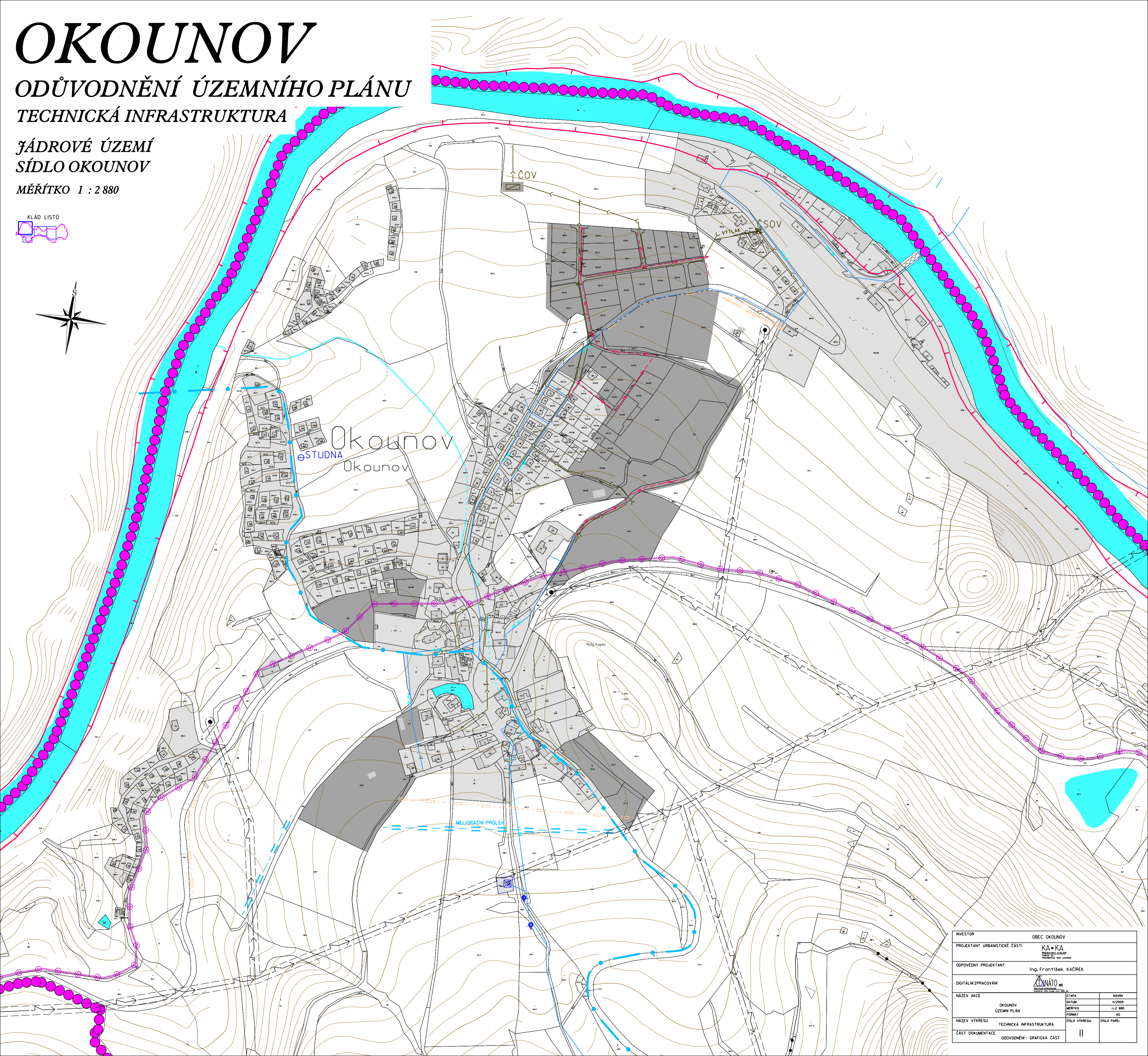

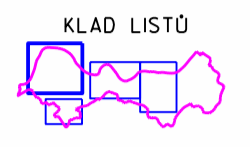


# OKOUNOV

## ODŮVODNĚNÍ ÚZEMNÍHO PLÁNU TECHNICKÁ INFRASTRUKTURA

ŽÁDROVÉ ÚZEMÍ  
SÍDLA OKOUNOV  
MĚŘÍTKO 1 : 2 880



INVESTOR	OBEC OKOUNOV		
PROJEKTANT	URBANISTICKÉ ČÁSTI KA * KA PROJEKČNÍ ATELIER VÝTVARBA AKADEMIE		
ODPOVĚDNÝ PROJEKTANT	Ing. František KAČÍREK		
DIGITÁLNÍ ZPRACOVÁNÍ	ANATÓ MĚŘÍTKO 1:2880		
NÁZEV AKCE	OKOUNOV	ETAPA	NÁVRH
NÁZEV VÝKRESU	ÚZEMNÍ PLÁN	TECHNICKÁ INFRASTRUKTURA	ČÍSLO PANELE
ČÁST DOKUMENTACE	ODŮVODNĚNÍ - GRAFICKÁ ČÁST	II	