

OKOUNOV

ODŮVODNĚNÍ ÚZEMNÍHO PLÁNU

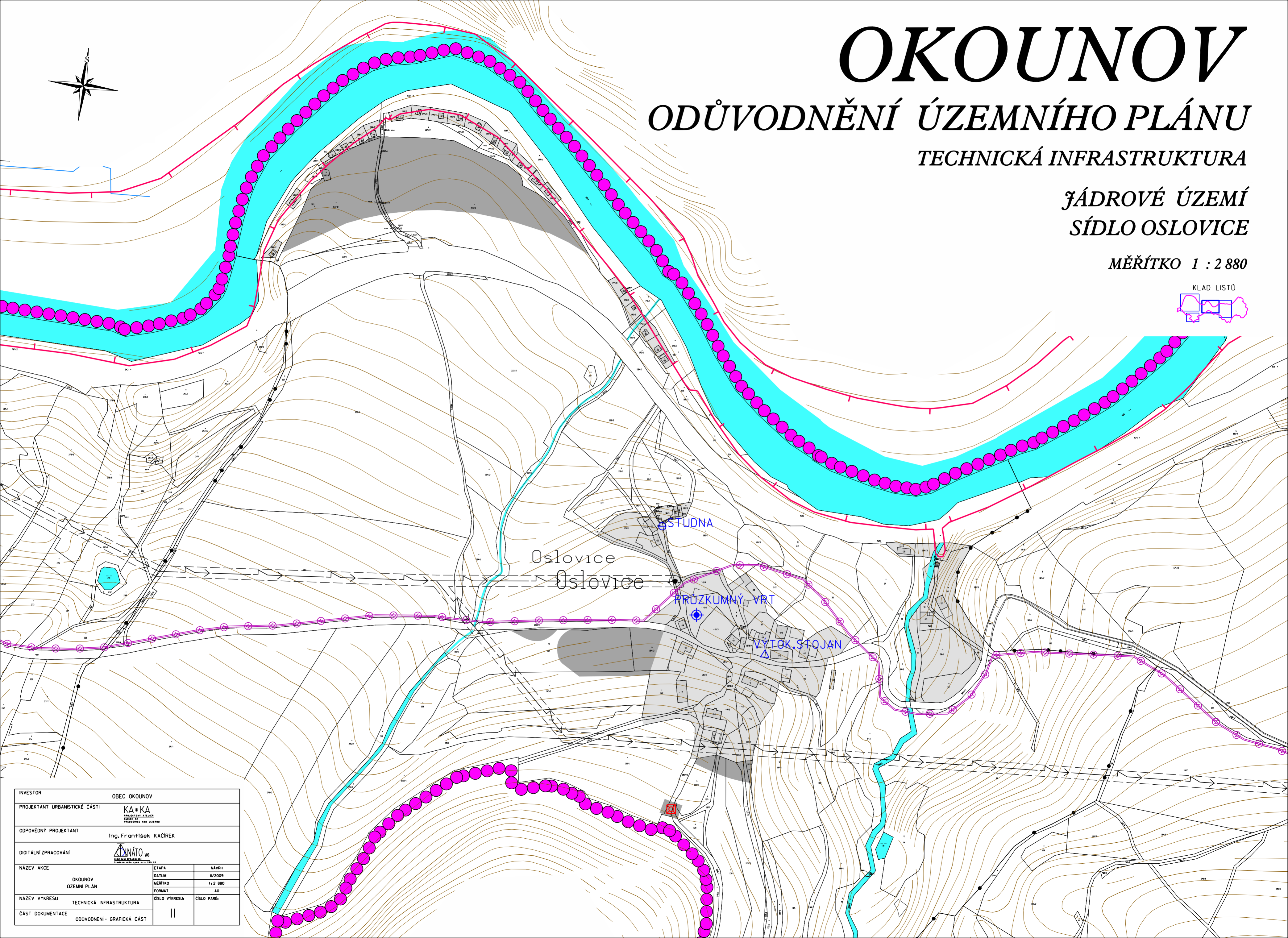
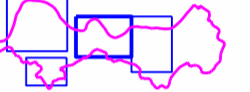
TECHNICKÁ INFRASTRUKTURA



JÁDROVÉ ÚZEMÍ

SÍDLO OSLOVICE

MĚŘÍTKO 1 : 2 880

KLAD LISTŮ



| | | | |
|-------------------------------|---|---------------|----------------|
| INVESTOR | OBEC OKOUNOV | | |
| PROJEKTANT URBANISTICKÉ ČÁSTI |  KA*KA PROJEKTOVÝ ÚSTAV <small>ÚSTAV PRO URBANISTICKÉ A ARCHITECTURNÍ PRÁCI</small> | | |
| ODPOVĚDNÝ PROJEKTANT | Ing. František KACÍREK | | |
| DIGITÁLNÍ ZPRACOVÁNÍ |  ANÁTO s.r.o. <small>PROJEKTOVÝ ÚSTAV</small> | | |
| NÁZEV AKCE | OKOUNOV | ETAPA | NÁVRH |
| | ÚZEMNÍ PLÁN | MĚŘÍTKO | 1 : 2 880 |
| NÁZEV VÝKRESU | TECHNICKÁ INFRASTRUKTURA | FORMÁT | A0 |
| ČÁST DOKUMENTACE | ODŮVODNĚNÍ - GRAFICKÁ ČÁST | CÍSLO VÝKRESU | CÍSLO PÁŘE: II |