





územní studie Perštejn - Lužný zastavitelná plocha L1

legenda:

stav	návrh	
		vymezené území pro ÚS
		zastavitelné plochy



SCHEMA	ORIENTACE S Z J V	ČÍSLO PARÉ
		RAZÍTKO

ING. ARCH. LADISLAV KOMRSKA ARCHITEKTONICKÝ ATELIER
PRAHA 4, MLADENOVŮVA 3234

NÁZEV ZAKÁZKY: ÚZEMNÍ STUDIE PERŠTEJN - LUŽNÝ, ZASTAVITELNÁ PLOCHA L1
MÍSTO ZAKÁZKY: OBEC PERŠTEJN, ÚSTECKÝ KRAJ
PORÍZOVATEL: MĚSTSKÝ ÚŘAD KADAŇ, ODBOR REGIONÁLNÍHO ROZVOJE,
ÚZEMNÍHO PLÁNOVÁNÍ A PAMÁTKOVÉ PÉČE

ZAK.Č.: 808/2021
STUPEŇ: ÚZEMNÍ STUDIE
DATUM: LISTOPAD 2021
MĚŘÍTKO: 1 : 5 000

NAZEV VÝKRESU: ČÍSLO VÝKRESU:

2