
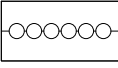











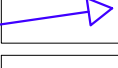


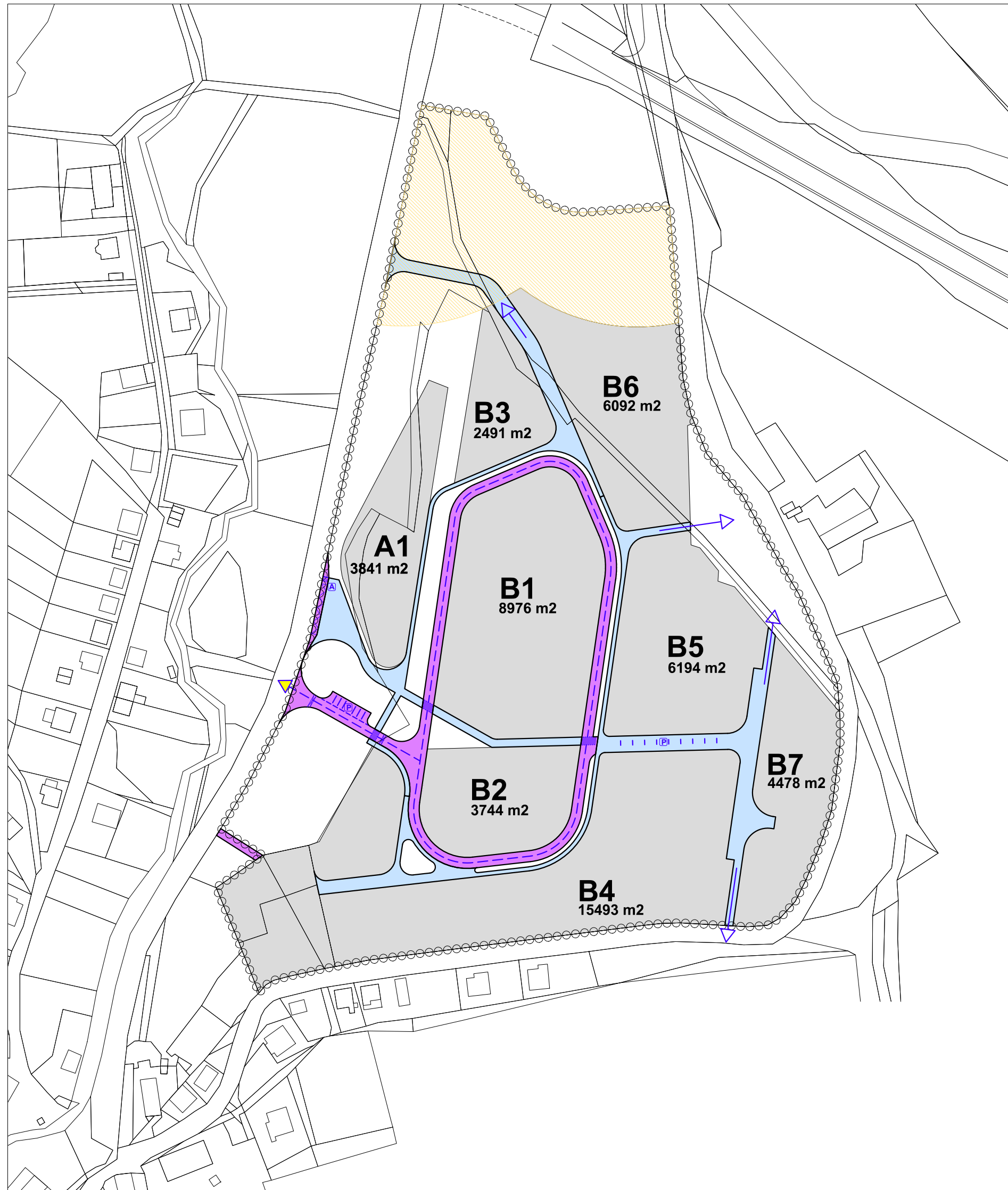


územní studie Perštejn - Lužný zastavitelná plocha L1

legenda:

| stav | návrh | |
|---|---|-------------------------------------|
|  |  | vymezené území pro ÚS |
|  |  | zastavitelné plochy |
|  |  | živičné komunikace |
|  |  | lehké komunikace |
|  |  | bezpečnostní pásmo vtl plynovodu |
|  |  | zastávka veřejné dopravy |
|  |  | parkoviště |
|  |  | nápojení na komunikační systém |
|  |  | propustnost územím do krajiny |
|  |  | retardér |



| | | |
|--------|-------------------------------|------------|
| SCHEMA | ORIENTACE S Z V J | ČÍSLO PARÉ |
| | | RAZÍTKO |

ING. ARCH. LADISLAV KOMRSKA ARCHITEKTONICKÝ ATELIER
PRAHA 4, MLADENOVŮVA 3234

NÁZEV ZAKÁZKY: ÚZEMNÍ STUDIE PERŠTEJN - LUŽNÝ, ZASTAVITELNÁ PLOCHA L1
MÍSTO ZAKÁZKY: OBEC PERŠTEJN, ÚSTECKÝ KRAJ
POŘIZOVATEL: MĚSTSKÝ ÚŘAD KADAŇ, ODBOR REGIONÁLNÍHO ROZVOJE, ÚZEMNÍHO PLÁNOVÁNÍ A PAMÁTKOVÉ PÉČE

ZAK. Č.: 808/2021
STUPEŇ: ÚZEMNÍ STUDIE
DATUM: LISTOPAD 2021
MĚŘÍTKO: 1 : 5 000

NAZEV VÝKRESU: ČÍSLO VÝKRESU: 4