



LEGENDA

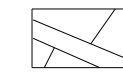
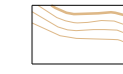
ZÁKLADNÍ ČLENĚNÍ ÚZEMÍ

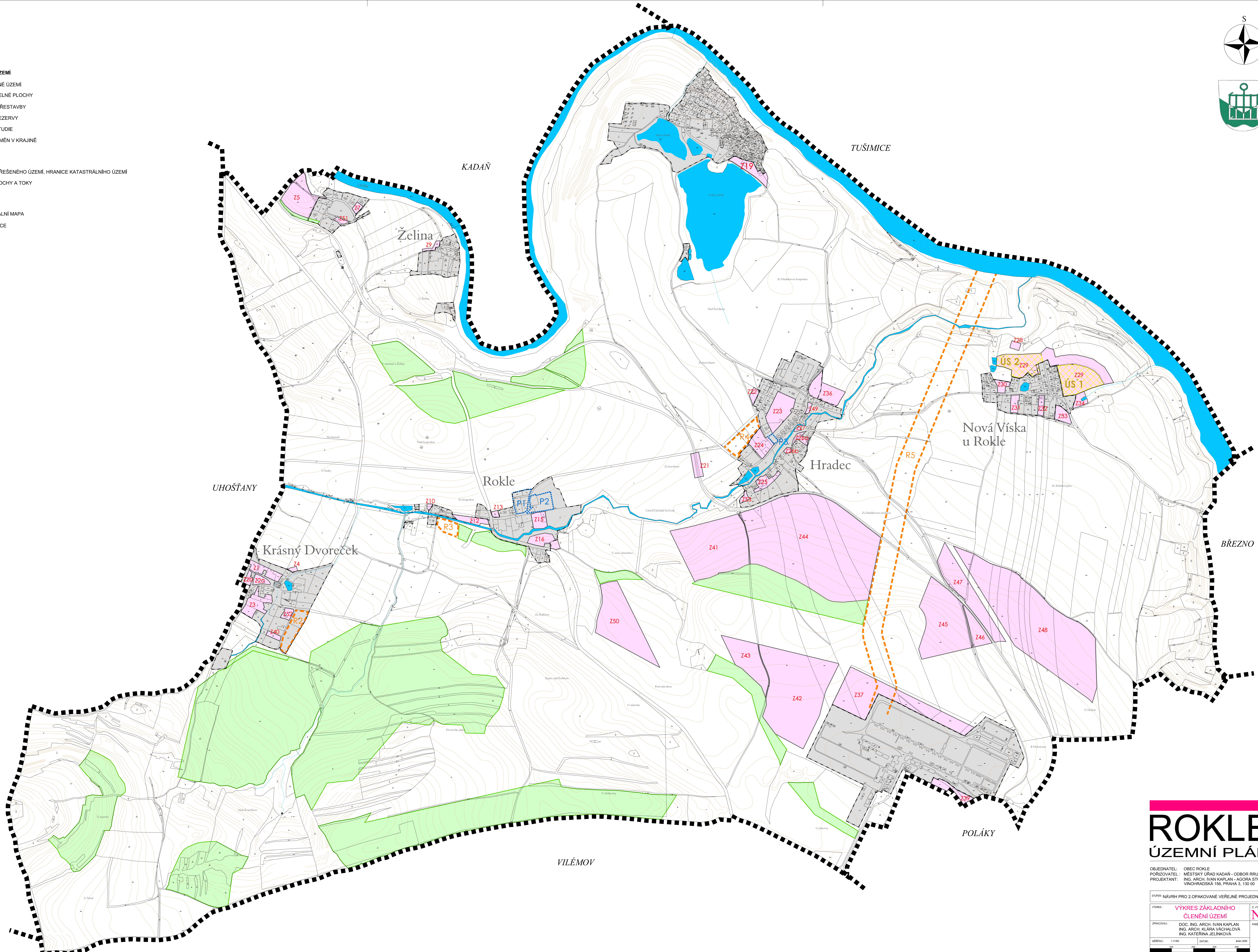

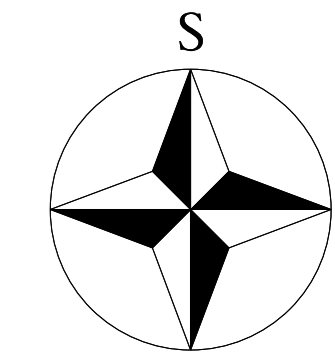
-  ZASTAVĚNÉ ÚZEMÍ
-  ZASTAVITELNÉ PLOCHY
-  PLOCHY PŘESTAVBY
-  ÚZEMNÍ REZERVY
-  ÚZEMNÍ STUDIE
-  PLOCHY ZMĚN V KRAJINĚ

OSTATNÍ

-  HRANICE ŘEŠENÉHO ÚZEMÍ, HRANICE KATASTRÁLNÍHO ÚZEMÍ
-  VODNÍ PLOCHY A TOKY

MAPOVÝ PODKLAD

-  KATASTRÁLNÍ MAPA
-  VRSTEVNICE



ROKLE

ÚZEMNÍ PLÁN

OBJEDNATEL: OBEC ROKLE
 PORÍZOVATEL: MĚSTSKÝ ÚŘAD KADAŇ - ODBOR RRUPPP
 PROJEKTANT: ING. ARCH. IVAN KAPLAN - AGORA STUDIO
 VINOHRADSKÁ 156, PRAHA 5, 130 00

STUPEŇ: NÁVRH PRO ZOPAKOVANÉ VEŘEJNÉ PROJEDNÁNÍ		
VYKRES:	VÝKRES ZÁKLADNÍHO ČLENĚNÍ ÚZEMÍ	C. VYKRESU: N1
ZPRACOVAV:	DOC. ING. ARCH. IVAN KAPLAN ING. ARCH. KLARA VACHALOVÁ ING. KATEŘINA JEJLŇKOVÁ	PRÁVE:
MĚRKO:	1:500	DATA: