






LEGENDA



ZÁKLADNÍ ČLENĚNÍ ÚZEMÍ

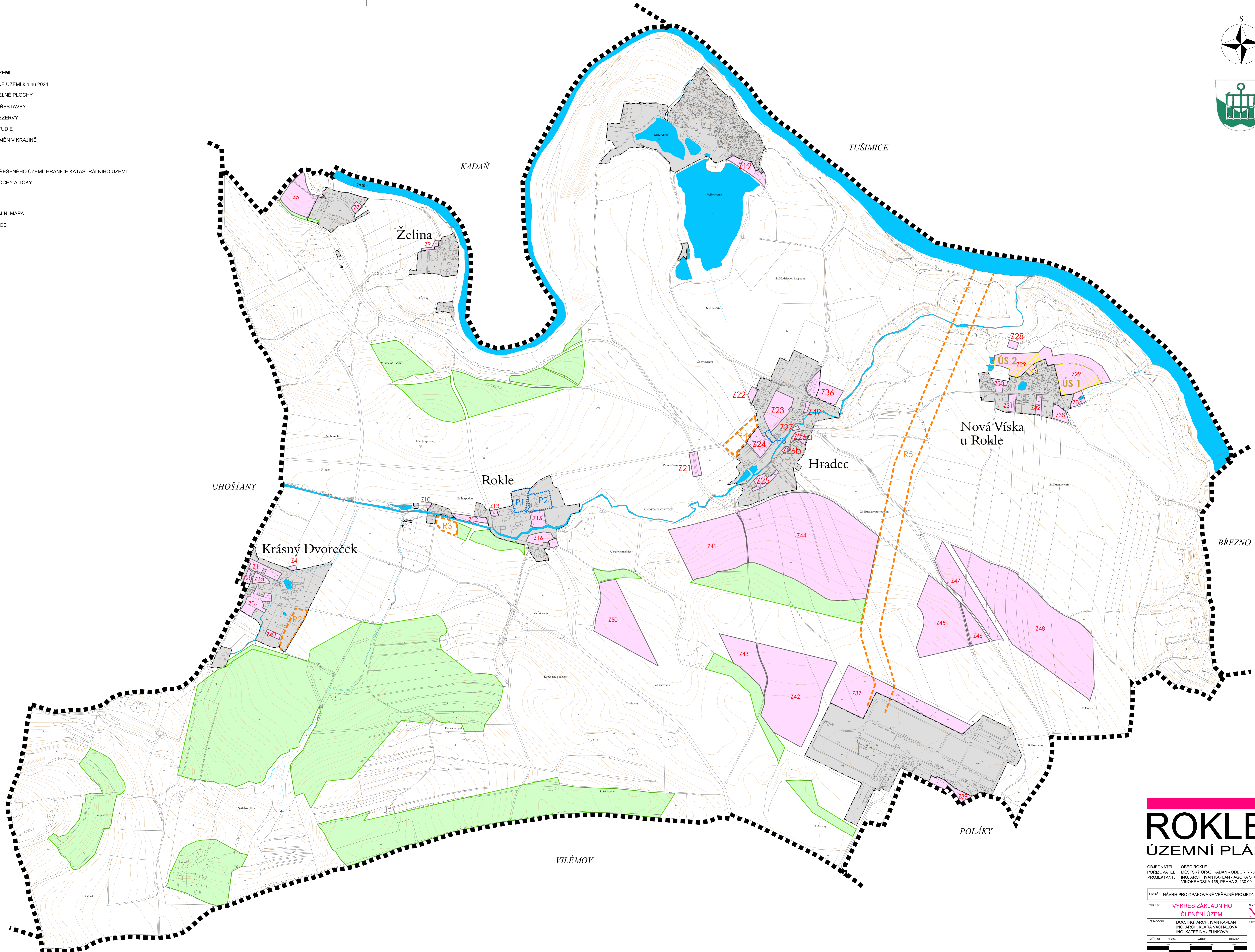

-  ZASTAVĚNÉ ÚZEMÍ k říjnu 2024
-  ZASTAVITELNÉ PLOCHY
-  PLOCHY PŘESTAVBY
-  ÚZEMNÍ REZERVY
-  ÚZEMNÍ STUDIE
-  PLOCHY ZMĚN V KRAJINĚ

OSTATNÍ

-  HRANICE ŘEŠENÉHO ÚZEMÍ, HRANICE KATASTRÁLNÍHO ÚZEMÍ
-  VODNÍ PLOCHY A TOKY

MAPOVÝ PODKLAD

-  KATASTRÁLNÍ MAPA
-  VRSTEVNICE



ROKLE
ÚZEMNÍ PLÁN

OBJEDNATEL: OBEC ROKLE
 PŮRIZOVATEL: MĚSTSKÝ ÚŘAD KADAŇ - ODBOR RRUPPP
 PROJEKTANT: ING. ARCH. IVAN KAPLAN - AGORA STUDIO
 VINOHRADSKÁ 156, PRAHA 3, 130 00

STUPEŇ: NÁVRH PRO OPAKOVANÉ VEŘEJNÉ PROJEDNÁNÍ	Č. VÝKRESU: N1
VÝKRES: VÝKRES ZÁKLADNÍHO ČLENĚNÍ ÚZEMÍ	PRŮBĚH: 1
ZPRACOVÁNÍ: DOC. ING. ARCH. IVAN KAPLAN ING. ARCH. KLARA VACHALOVÁ ING. KATEŘINA JELÍNKOVÁ	PRŮBĚH: 1
MĚŘÍTKO: 1:5 000	DATA: říjen 2024