

ÚZEMNÍ PLÁN VEJPRTY

Změna č. 1

Legenda územního plánu Vejprty viz výkres O.1a

Legenda změny č. 1 ÚP Vejprty

- státní hranice (se Spolkovou republikou Německo)
- hranice správního území města Vejprty
- hranice katastrálních území
- úprava zastavěného území k 22. 2. 2022
- XX 22 zastavitelné plochy

Plochy s rozdílným způsobem využití

stabilizované plochy	plochy změn	
BI	BI	plochy bydlení v rodinných domech - městské
SV	SV	plochy smíšené obytné - venkovské
OH		plochy občanského vybavení - hřbitovy
		plochy veřejných prostranství
DS	DS	plochy dopravní infrastruktury silniční - komunikace
DX	DX	plochy dopravní infrastruktury silniční - specifické funkce
VD		plochy výroby a skladování - drobná a řemeslná výroba
ZP	ZP	plochy sídelní zeleně - zeleň veřejná parková
ZO		plochy sídelní zeleně - zeleň ochranná
ZK	ZK	plochy sídelní zeleně se specifickým využitím - sady a zahrady
NZ		plochy zemědělské - trvalý travní porost
NL		plochy lesní

Ochrana přírody a krajiny

- migračně významné území

Architektonické a kulturní limity

- archeologická naleziště

Ostatní limity

- záplavové území Q100
- aktivní zóna záplavového území

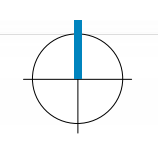
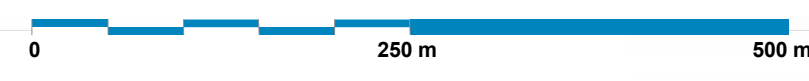
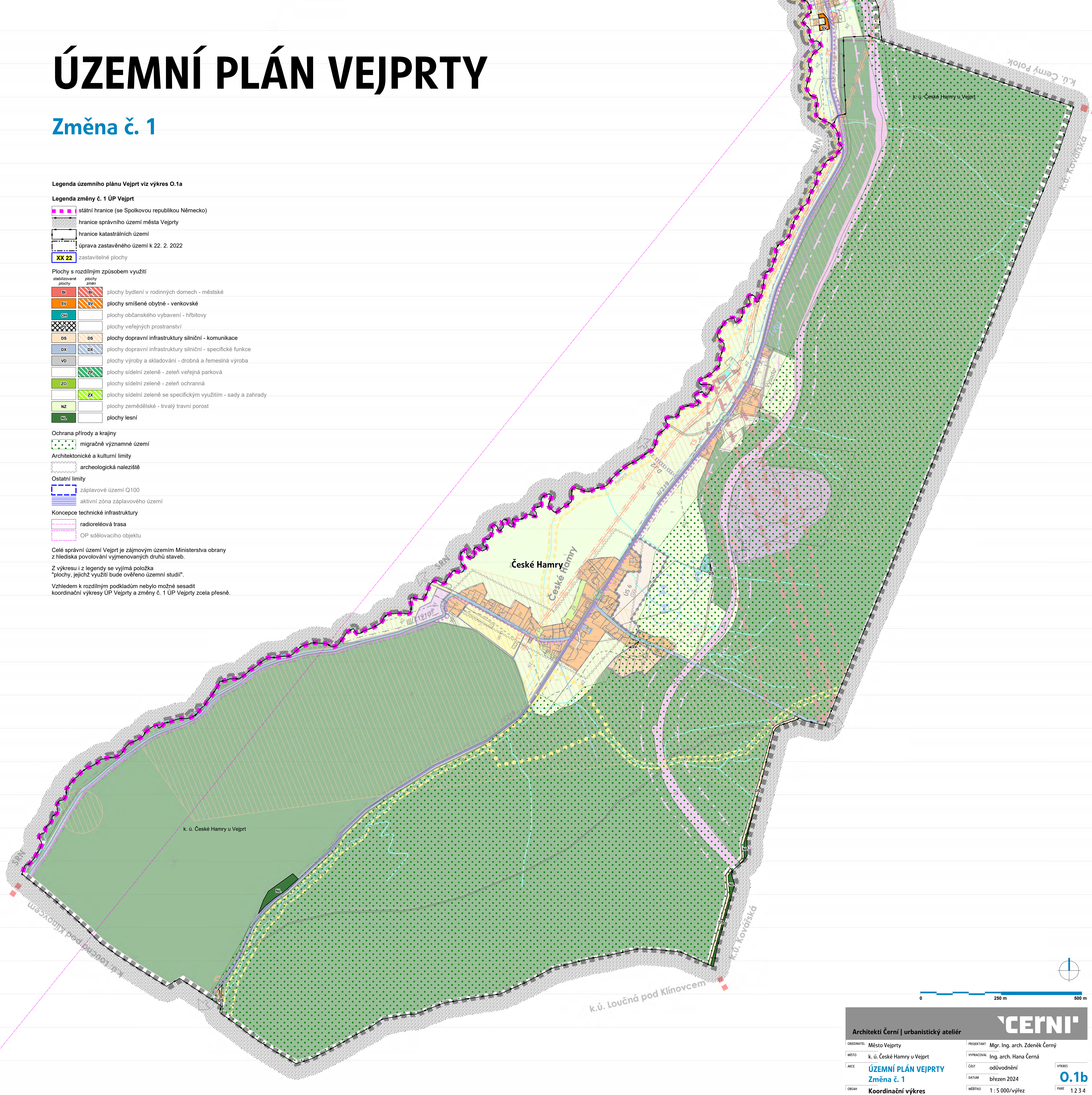
Koncepce technické infrastruktury

- radioreléová trasa
- OP sdělovacího objektu

Celé správní území Vejprty je zájmovým územím Ministerstva obrany z hlediska povolování vyjmenovaných druhů staveb.

Z výkresu i z legendy se vyjímá položka "plochy, jejichž využití bude ověřeno územní studií".

Vzhledem k rozdílným podkladům nebylo možné sesadit koordinační výkresy ÚP Vejprty a změny č. 1 ÚP Vejprty zcela přesně.



Architekti Černí | urbanistický ateliér

OBEDNATEL	Město Vejprty	PROJEKTANT	Mgr. Ing. arch. Zdeněk Černý
MÍSTO	k. ú. České Hamry u Vejprty	VYPRACOVAL	Ing. arch. Hana Černá
AKCE	ÚZEMNÍ PLÁN VEJPRTY Změna č. 1	ČÁST	odůvodnění
OBSAH	Koordinační výkres	DATUM	březen 2024
		MĚŘÍTKO	1 : 5 000 / výřez

ČERNÍ

0.1b

1 2 3 4