

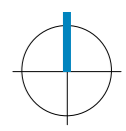
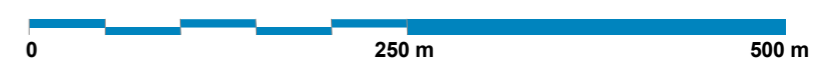
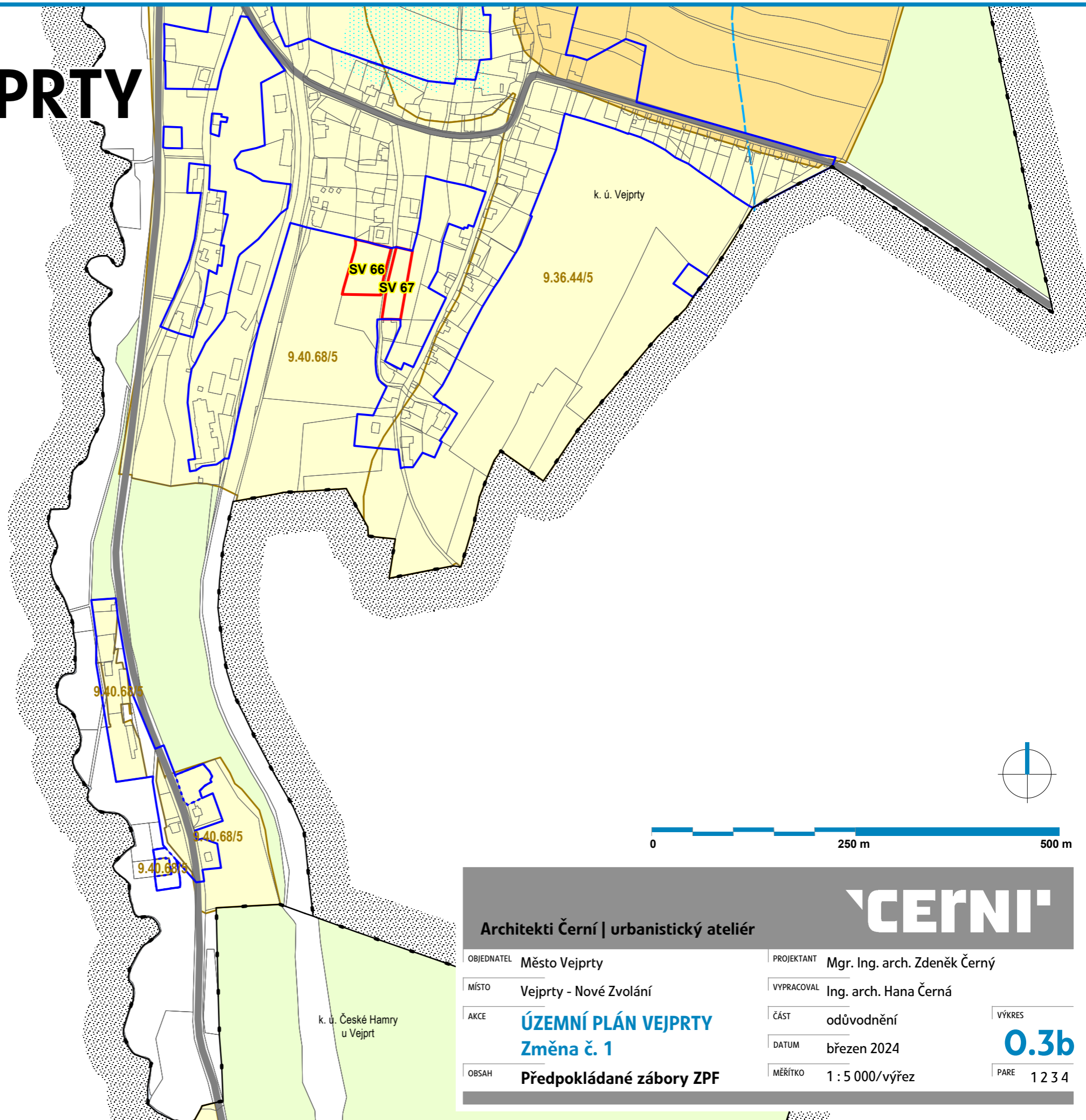
# ÚZEMNÍ PLÁN VEJPRTY

## Změna č. 1



### Legenda

- hranice správního území města Vejprty
- hranice katastrálních území
- hranice zastavěného území
- doplněné zastavěné území
- silnice II. a III. třídy
- navržené plochy se zábory
- lesy (PUPFL)
- vodní plochy a toky
- rozvodnice
- odvodněné plochy s hlavním odvodňovacím zařízením
- hranice a kód BPEJ/třída ochrany
- ZPF ve II. třídě ochrany
- ZPF ve III. třídě ochrany
- ZPF ve IV. třídě ochrany
- ZPF v V. třídě ochrany



**Architekti Černí | urbanistický ateliér**

**OBJEDNATEL** Město Vejprty

**MÍSTO** Vejprty - Nové Zvolání

**AKCE** **ÚZEMNÍ PLÁN VEJPRTY**  
**Změna č. 1**

**OBSAH** Předpokládané zábory ZPF

**PROJEKTANT** Mgr. Ing. arch. Zdeněk Černý

**VYPRACOVAL** Ing. arch. Hana Černá

**ČÁST** odůvodnění

**DATUM** březen 2024

**MĚŘÍTKO** 1 : 5 000/výřez

**VÝKRES** **0.3b**

**PÁRE** 1 2 3 4