










Legenda

-  hranice správního území města Vejprty
-  zastavitelné plochy
-  plochy přestavby

Plochy s rozdílným způsobem využití

- | <small>stav</small> | <small>návrh</small> | |
|---|---|---|
|  |  | SV 68 plochy smíšené obytné - venkovské |
|  |  | OM 92 plochy občanského vybavení - ostatní zařízení malá a střední |
|  |  | dopravní infrastruktura silniční - komunikace |

