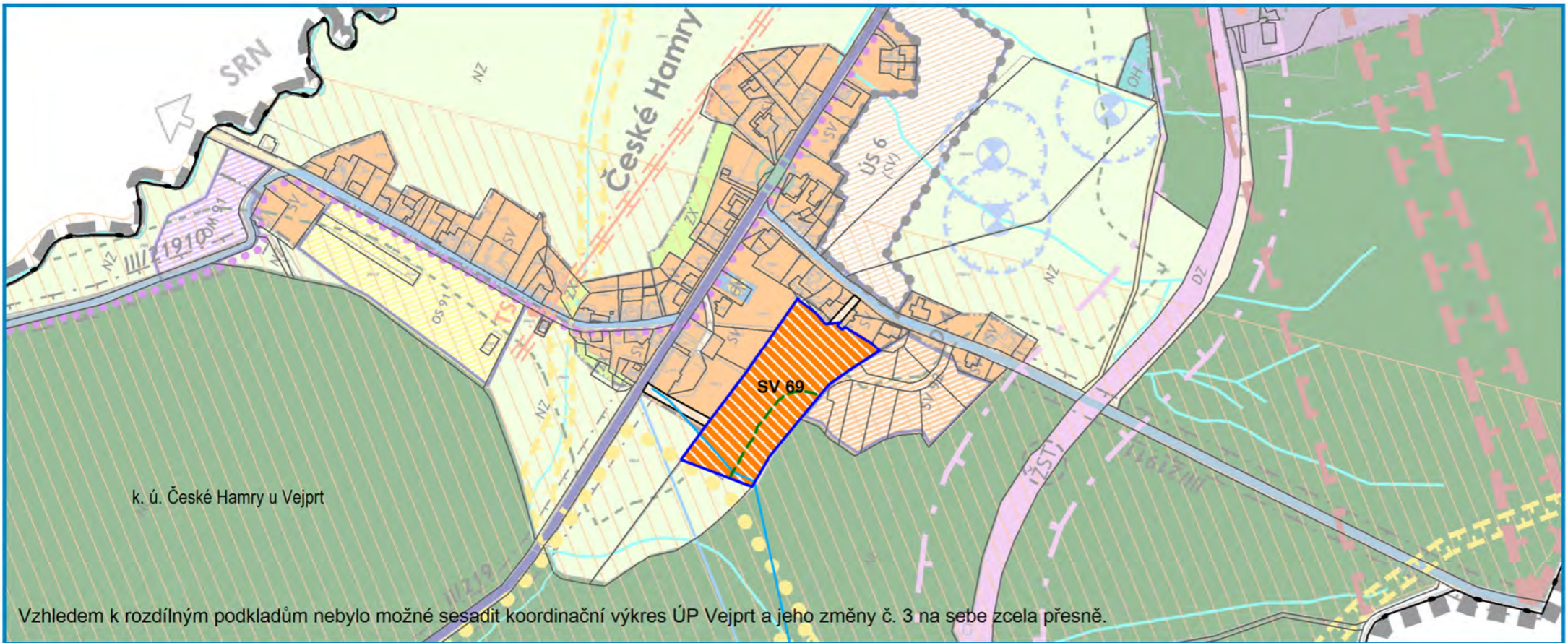
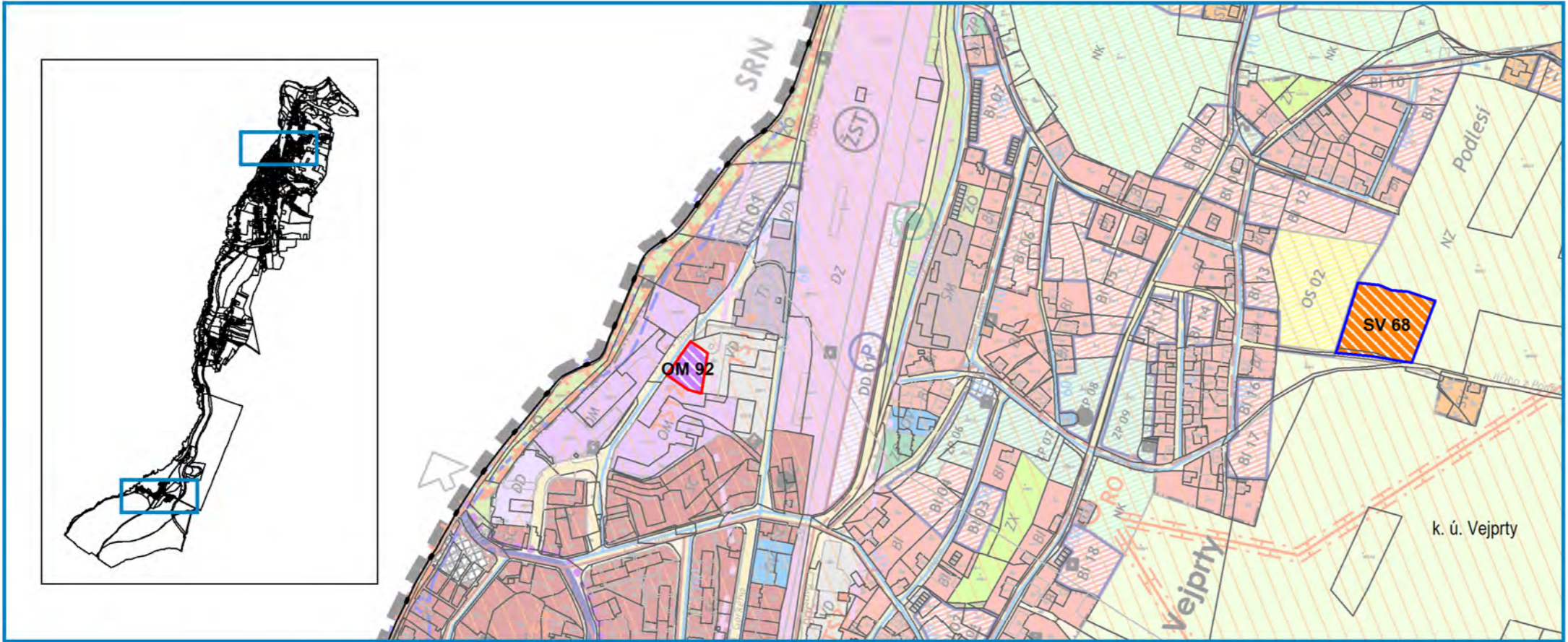







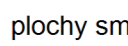


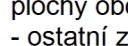
0.1 | Koordinační výkres
1 : 5 000 / výřezy





Legenda

-  hranice správního území města Vejpřty
-  zastavitelné plochy
-  plochy přestavby


Plochy s rozdílným způsobem využití

- | | | | |
|--|---|---|--|
|  stav |  návrh |  SV 65 | plochy smíšené obytné - venkovské |
|  stav |  návrh |  OM 92 | plochy občanského vybavení - ostatní zařízení malá a střední |

Koncepce technické infrastruktury

- | | | |
|--|---|-----------------------------------|
|  stav |  návrh | zpřesněný vodovodní řad (dle ÚAP) |
|--|---|-----------------------------------|

Vybrané limity využití území

-  limit pro stavby spojené s pobytem osob dle stanoviska DO (22 m, 26 m od hranice lesa)

Celé správní území je zájmovým územím z hlediska povolování vyjmenovaných druhů staveb.

