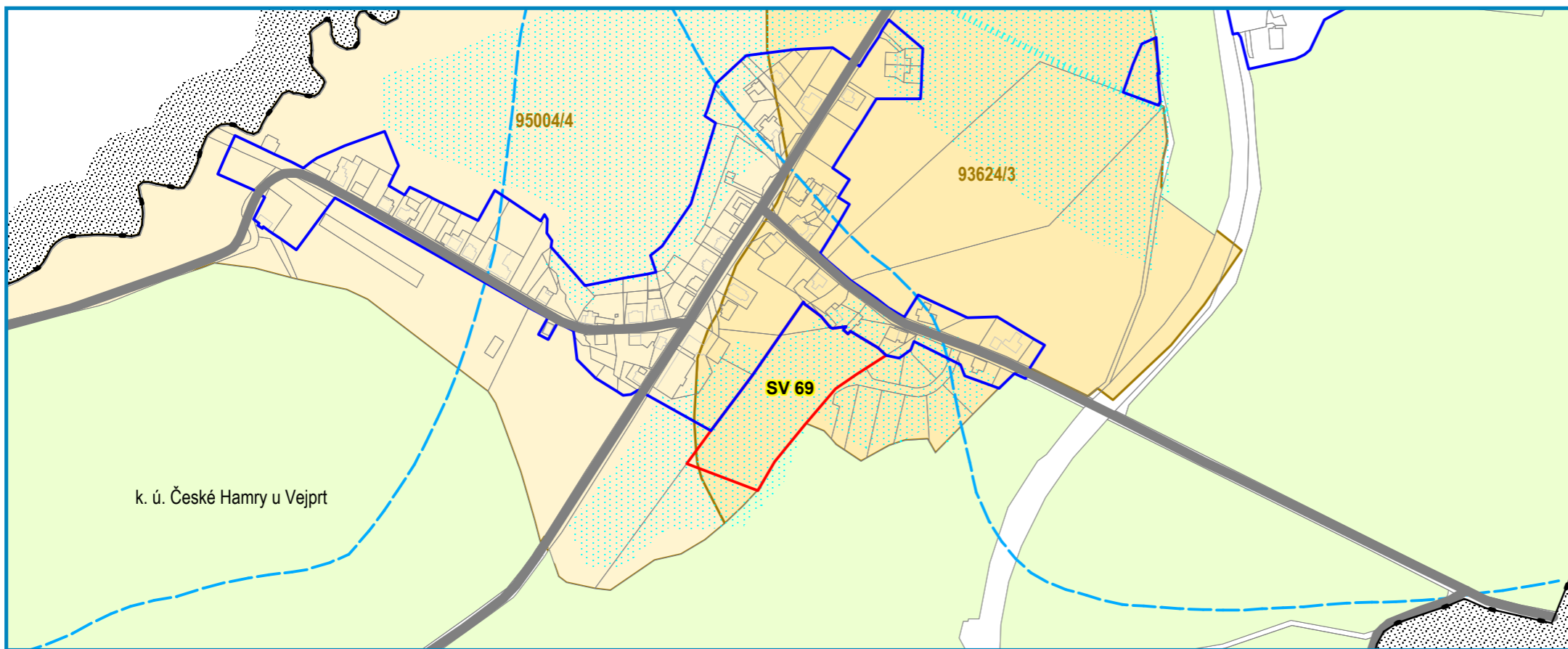
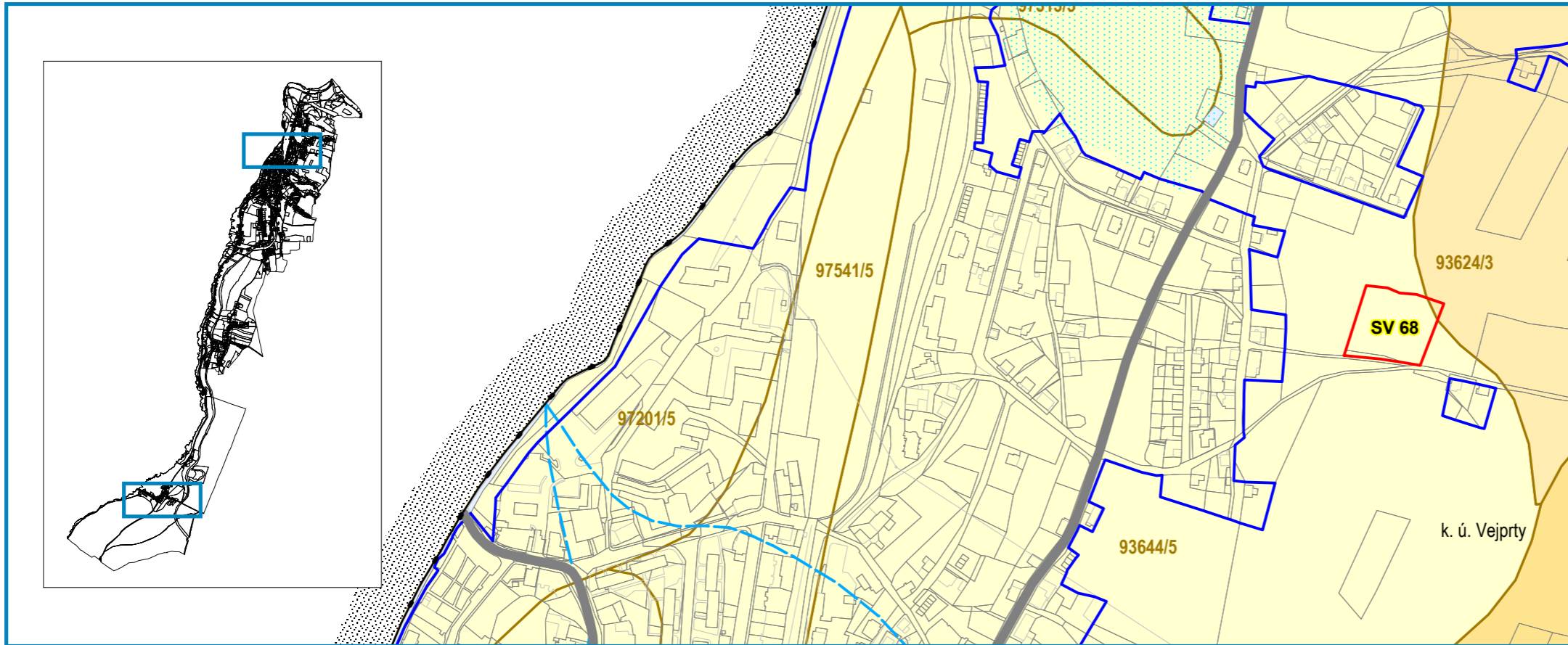















0.3 I Předpokládané zábory ZPF
1 : 5 000 / výřezy



Legenda

-  hranice správního území města Vejprty
-  hranice zastavěného území
-  silnice II. a III. třídy
-  **XX 22** navržené plochy se zábory
-  lesy (PUPFL)
-  vodní plochy a toky
-  rozvodnice
-  odvodňené plochy s hl. odvod. zařízením
-  22222/2 hranice a kód BPEJ/třída ochrany
-  ZPF ve II. třídě ochrany
-  ZPF ve III. třídě ochrany
-  ZPF ve IV. třídě ochrany
-  ZPF v V. třídě ochrany

