

# VILÉMOV

## ODŮVODNĚNÍ ÚZEMNÍHO PLÁNU

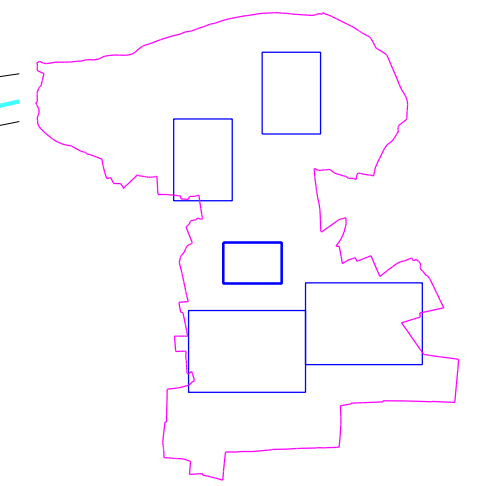
### TECHNICKÁ INFRASTRUKTURA

#### JÁDROVÉ ÚZEMÍ SÍDLO ZÁHOŘANY

ETAPA : NÁVRH

MĚŘÍTKO 1 : 2 000

KLAD LISTŮ





Zahořany

ZACHYTNY (SVODNY) PŘÍKOP VOD

BÝVALÝ DŮLNÍ AREÁL

STATEK

DĚTSKÉ HRÁŠTĚ

|                               |   |  |
|-------------------------------|---|--|
| INVESTOR                      | OBEC VILÉMOV  |  |
| PROJEKTANT URBANISTICKÉ ČÁSTI | <br>KA*KA<br>PROJEKTOVÝ ATELIER<br>TURICE 32<br>PRŮMĚRCE NAD JIZEROU |  |
| ODPOVĚDNÝ PROJEKTANT          | ing. František KAČÍREK  |  |
| DIGITÁLNÍ ZPRACOVÁNÍ          | <br>ANÁTO v.o.s.<br>DIGITÁLNÍ ZPRACOVÁNÍ<br>DIGITÁLNÍ ÚPLNÝ VÝKRES   |  |
| NÁZEV AKCE                    | VILÉMOV<br>ÚZEMNÍ PLÁN  | ETAPA: NÁVRH<br>DATUM: 10/2008<br>MĚŘÍTKO: 1:2 000<br>FORMÁT: A0 |
| NÁZEV VÝKRESU                 | TECHNICKÁ INFRASTRUKTURA  | CÍSLO VÝKRESU: II  |
| ČÁST DOKUMENTACE              | ODŮVODNĚNÍ - GRAFICKÁ ČÁST  | CÍSLO PARÉ:  |