

VILÉMOV

ODŮVODNĚNÍ ÚZEMNÍHO PLÁNU

TECHNICKÁ INFRASTRUKTURA

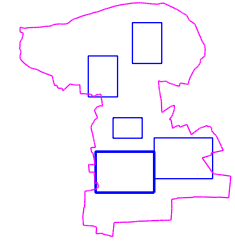
ŽÁDROVÉ ÚZEMÍ

SÍDLA VILÉMOV

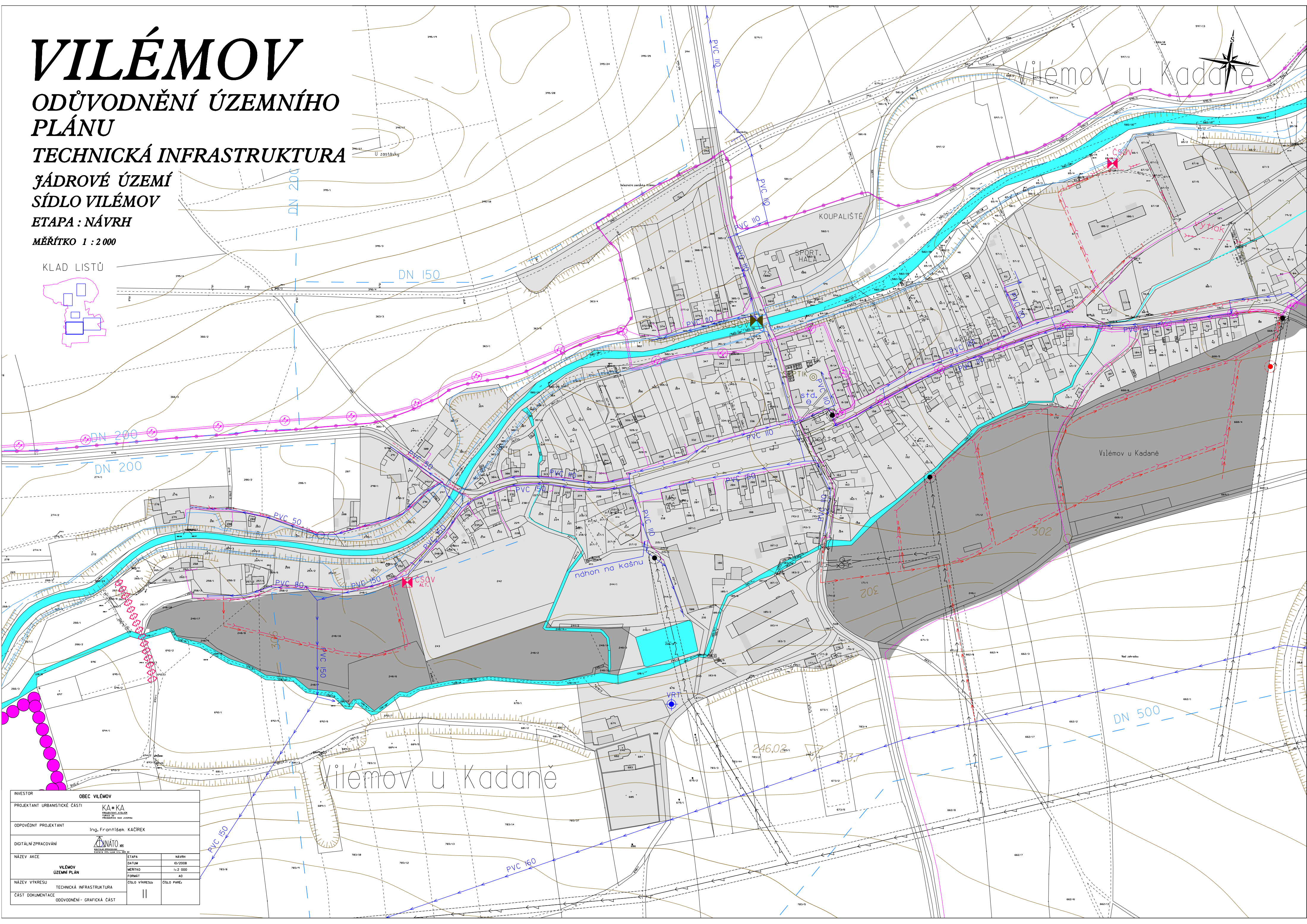
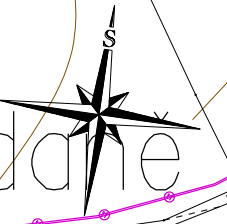
ETAPA : NÁVRH

MĚŘÍTKO 1 : 2 000

KLAD LISTŮ



Vilémov u Kadaně



INVESTOR	OBEC VILÉMOV
PROJEKTANT URBANISTICKÉ ČÁSTI	KA * KA KATASTRÁLNÍ ÚŘAD PRÁVNICKÁ ADR. ZÁKON
ODPOVĚDNÝ PROJEKTANT	Ing. František KAČÍREK
DIGITÁLNÍ ZPRACOVÁNÍ	ANÁTO DIGITÁLNÍ ZPRACOVÁNÍ
NÁZEV AKCE	VILÉMOV ÚZEMNÍ PLÁN
NÁZEV VÝKRESU	TECHNICKÁ INFRASTRUKTURA
ČÁST DOKUMENTACE	ODŮVODNĚNÍ - GRAFICKÁ ČÁST
ETAPA	NÁVRH
DATUM	10/2008
MĚŘÍTKO	1:2 000
FORMÁT	A0
ČÍSLO VÝKRESU	02
ČÍSLO PÁŘEÍ	II